

OBEC NÁLEPKOVO



PROGRAM HOSPODÁRSKEHO ROZVOJA A SOCIÁLNEHO ROZVOJA OBCE NÁLEPKOVO na roky 2023 – 2030

NÁLEPKOVO, JÚL 2022

Názov projektu: Podpora regionálneho rozvoja v najmenej rozvinutom okrese Gelnica
Kód projektu v ITMS2014+: NFP314011APG4

Tento projekt je podporený z Európskeho sociálneho fondu

Formulár 1 (Ú 1) Hlavička dokumentu PHRSR

| | |
|---------------------------------------|--|
| Názov | Program hospodárskeho rozvoja a sociálneho rozvoja obce Nálepkovo na roky 2023 - 2030 |
| Územné vymedzenie : | Obec Nálepkovo |
| Územný plán obce, schválený : | 29.11.1999, uznesením OZ 64/1999 |
| Dátum schválenia PHRSR : | |
| Číslo uznesenia OZ Nálepkovo : | |
| Dátum platnosti : | 01.01.2023 – 31.12.2030 |
| Verzia : | 1.0. |
| Publikovaný verejne : | |

Zdroj: vlastné spracovanie



OBSAH PROGRAMU HOSPODÁRSKEHO ROZVOJA A SOCIÁLNEHO ROZVOJA OBCE NÁLEPKOVO NA ROKY 2023 - 2030

| | |
|--|------------|
| OBSAH | 3 |
| ZOZNAM POUŽITÝCH SKRATIEK | 4 |
| ZOZNAM POUŽITÝCH FORMULÁROV, TABULIEK, GRAFOV A ILUSTRÁCIÍ | 6 |
| 1 ÚVOD | 9 |
| 2 ANALYTICKÁ ČASŤ | 15 |
| 2.1 ANALÝZA VNÚTORNEHO PROSTREDIA | 16 |
| 2.1.1 HISTÓRIA OBCE | 16 |
| 2.1.2 PRÍRODNÉ POMERY | 17 |
| 2.1.3 ZÁKLADNÁ CHARAKTERISTIKA ÚZEMIA | 18 |
| 2.1.4 TECHNICKÁ INFRAŠTRUKTÚRA | 21 |
| 2.1.5 DOPRAVNÁ INFRAŠTRUKTÚRA | 24 |
| 2.1.6 ŽIVOTNÉ PROSTREDIE | 26 |
| 2.1.7 OBYVATEĽSTVO | 36 |
| 2.1.8 ŠKOLSTVO A VZDELANIE | 41 |
| 2.1.9 ZDRAVOTNÍCTVO | 43 |
| 2.1.10 SOCIÁLNE SLUŽBY | 44 |
| 2.1.11 PODNIKANIE A ZAMESTNANOSŤ | 47 |
| 2.1.12 CESTOVNÝ RUCH | 52 |
| 2.1.13 KULTÚRA | 56 |
| 2.1.14 ŠPORT | 58 |
| 2.1.15 BÝVANIE | 59 |
| 2.1.16. SAMOSPRÁVA A JEJ FINANČNÉ ZDRAVIE | 61 |
| 2.1.17 BEZPEČNOSŤ A VEREJNÝ PORIADOK | 65 |
| 2.1.18 VYHODNOTENIE REALIZÁCIE OPATRENÍ A PROJEKTOV/AKTIVÍT PRO NÁLEPKOVO na roky 2016 – 2022 | 66 |
| 2.1.19 EX-POST HODNOTENIE PREDCHÁDZAJÚCEHO OBDOBIA | 72 |
| 2.1.20 EX-ANTE HODNOTENIE STAVU PROJEKTOVEJ PRIPRAVENOSTI | 75 |
| 2.2 ANALÝZA VONKAJŠIEHO PROSTREDIA | 77 |
| 2.2.1 ANALÝZA VÄZIEB ÚZEMIA | 77 |
| 2.2.2 VPLYV VONKAJŠIEHO PROSTREDIA NA VÝVOJ SITUÁCIE V ÚZEMÍ | 81 |
| 2.3 ZHODNOTENIE SÚČASNÉHO STAVU ÚZEMIA | 82 |
| 2.3.1 SWOT ANALÝZA | 82 |
| 2.3.2 IDENTIFIKÁCIA POTRIEB A ODHAD BUDÚCEHO VÝVOJA OBCE | 89 |
| 3 STRATEGICKÁ ČASŤ | 93 |
| 3.1 NÁDVÄZNOŠŤ NA STRATÉGIE VYŠŠEJ ÚROVNE | 93 |
| 3.2 VÍZIE A CIELE STANOVENÉ NA REGIONÁLNEJ ÚROVNI | 94 |
| 3.3 VÍZIA A HLAVNÝ CIEĽ OBCE NÁLEPKOVO | 96 |
| 4 PROGRAMOVÁ ČASŤ | 101 |
| 5 REALIZAČNÁ ČASŤ | 106 |
| 5.1 SPOLUPRÁCA S PARTNERMI | 106 |
| 5.2 INŠTITUCIONÁLNE A ORGANIZAČNÉ ZABEZPEČENIE REALIZÁCIE PHRSR | 107 |
| 5.3 KOMUNIKAČNÁ STRATÉGIA PHRSR | 108 |
| 5.4 MONITOROVANIE A HODNOTENIE PHRSR | 108 |
| 5.5 AKČNÝ PLÁN PHRSR | 110 |
| 6 FINANČNÁ ČASŤ | 124 |
| 6.1 INDIKATÍVNY FINANČNÝ PLÁN | 124 |
| 7 ZÁVER | 128 |
| ZOZNAM POUŽITÝCH ZDROJOV | |
| ZOZNAM PRÍLOH | |



ZOZNAM POUŽITÝCH SKRATIEK

| | |
|---------|--|
| a pod. | a podobne |
| AOTP | príspevok zamestnanosti ÚPSVaR |
| a.s. | akciová spoločnosť |
| CHLU | chránené ložiskové územie |
| CLLD | miestny rozvoj vedený komunitou |
| CR | cestovný ruch |
| ČOV | Čistička odpadových vôd |
| EAO | ekonomicky aktívna osoba |
| EŠIF | Európske štrukturálne investičné fondy |
| EU | Európska únia |
| FO | fyzická osoba |
| ha | hektár |
| IBV | Individuálna bytová výstavba rodinných domov |
| IS | index starnutia |
| IT | Informačné technológie |
| km | kilometer |
| KO | komunálny odpad |
| KOCR | Krajská organizácia cestovného ruchu |
| KSK | Košický samosprávny kraj |
| k. ú. | katastrálne územie |
| m | meter |
| MAS | Miestna akčná skupina |
| m n. m. | metrov nad morom |
| MOPS | Miestna občianska poriadková služba |
| MPSVaR | Ministerstvo práce sociálnych vecí a rodiny |
| MRK | marginalizovaná rómska komunita |
| MVS | medziknižničná výpožičná služba |
| MV SR | Ministerstvo vnútra Slovenskej republiky |
| MZ SR | Ministerstvo zdravotníctva Slovenskej republiky |
| MŽP SR | Ministerstvo životného prostredia Slovenskej republiky |
| n. o. | nezisková organizácia |
| NFP | nenávratné finančné prostriedky |
| NKÚ SR | Najvyšší kontrolný úrad Slovenskej republiky |
| NP | Národný park |
| NR SR | Národná rada Slovenskej republiky |
| NSO | nelegálna skládka odpadu |
| OcP | Obecná polícia |
| OcÚ | Obecný úrad |
| OZ | Obecné zastupiteľstvo |
| OSN | Organizácia spojených národov |
| o. z. | Občianske združenie |
| PD SR | Partnerská dohoda Slovenskej republiky |
| PHRSR | program hospodárskeho rozvoja a sociálneho rozvoja |
| PO | právnická osoba |
| POH | Program odpadového hospodárstva |
| PP | peňažný príspevok |
| PPnK | Peňažný príspevok na kompenzáciu |
| PZ SR | Policačný zbor Slovenskej republiky |
| r. | rok |
| REX | Regionálny rýchlik železničnej dopravy |
| SEZO | Združenie obcí (separovaný zber odpadu) |



| | |
|--------|---|
| SHR | samostatne hospodáriaci roľník |
| SODB | sčítanie osôb, domov a bytov |
| SPOaSK | sociálno-právna ochrana a sociálna kuratela |
| SR | Slovenská republika |
| s.r.o. | spoločnosť s ručením obmedzeným |
| SRZ | Slovenský rybársky zväz |
| STEEP | analýza vonkajších faktorov |
| SWOT | analýza silných, slabých stránok, príležitostí a ohrození |
| ŠÚ SR | Štatistický úrad Slovenskej republiky |
| TANAP | Tatranský národný park |
| TSP | terénna sociálna práca |
| ŤZP | ťažko zdravotne postihnutý |
| ŤZP-S | ťažko zdravotne postihnutý so sprievodcom |
| UoZ | uchádzač o zamestnanie |
| ÚPSVaR | Úrad práce sociálnych vecí a rodiny |
| VUC | Vyšší územný celok |
| VZN | Všeobecne záväzne nariadenie |
| Zb. | zbierka |
| ZMOHR | Združenie miest a obcí Hnileckého regiónu |
| ZMOS | Združenie miest a obcí Slovenska |
| Z. z. | zbierka zákonov |



ZOZNAM POUŽITÝCH FORMULÁROV, TABULIEK, GRAFOV A ILUSTRÁCIÍ

Zoznam formulárov podľa obsahových častí dokumentu

| Číslo formulára (označenie podľa metodiky) | OBSAHOVÁ ČASŤ DOKUMENTU Názov formulára | Umiestnenie formulára v dokumente |
|--|---|---|
| ÚVODNÁ ČASŤ | | |
| 1 (Ú 1) | Hlavička dokumentu PHRSR | Úvodná strana |
| 2 (Ú 2) | Zámer spracovania PHRSR | text |
| 3 (Ú 3) | Harmonogram spracovania PHRSR | text |
| 4 (Ú 7) | Metódy zapojenia verejnosti do prípravy PHRSR | text |
| 5 (Ú 8) | Dokumenty súvisiace so spracovávaním PHRSR | text |
| 6 (Ú 6) | Zoznam členov pracovných skupín | Príloha č. 3 |
| ANALYTICKÁ ČASŤ | | |
| 7 (A 1) | Zoznam použitých kvantitatívnych a kvalitatívnych dát | text |
| 8 (Ú 9) | Ex - post hodnotenie predchádzajúceho obdobia | text |
| 9 (A 4) | Ex - ante hodnotenie stavu projektovej pripravenosti investícií | text |
| 10 (A 7) | Evidencia podnikateľských subjektov | Príloha č. 4 |
| 11 (A 8) | Evidencia mimovládnych organizácií | Príloha č. 5 |
| 12 (A 6) | STEEP analýza obce Nálepkovo | text |
| 13 (A 5) | SWOT analýza – HOSPODÁRSKA OBLASŤ | text |
| 14 (A5) | SWOT analýza – SOCIÁLNA OBLASŤ | text |
| 15 (A5) | SWOT analýza – OBLASŤ ŽIVOTNÉ PROSTREDIE | text |
| STRATEGICKÁ ČASŤ | | |
| 16 | Prehľad cieľov stanovených v PHRSR KSK 2016 - 2022 | text |
| 17 | Prehľad cieľov a priorít stratégie CLLD územia MAS HNILEC na roky 2018 – 2023 | text |
| 18 (S 1) | Prehľad cieľov stanovených v PHRSR obce Nálepkovo na obdobie 2023 – 2030 | text |
| 19 | Prehľad priorít a opatrení stanovených v PHRSR obce Nálepkovo na roky 2023 – 2030 | text |
| PROGRAMOVÁ ČASŤ | | |
| 20 (P 1) | Rozvojová stratégia obce Nálepkovo na roky 2023 - 2030 | text |
| REALIZAČNÁ ČASŤ | | |
| 21 (R 5) | Plán monitorovania a hodnotenia PHRSR | text |
| 22 (R 6) | AKČNÝ PLÁN implementácie PHRSR obce Nálepkovo na roky 2023 – 2030 | text |
| FINANČNÁ ČASŤ | | |
| 23 | Finančný plán realizácie aktivít PHRSR obce Nálepkovo na obdobie 2023 – 2030 (€) | text |
| 24 (F5) | Indikatívny rozpočet - sumarizácia | text |

Zdroj : Vlastné spracovanie

Zoznam tabuliek

- Tabuľka 1** Administratívne a územné začlenenie
- Tabuľka 2** Vzďialenosť významnejších sídelných štruktúr
- Tabuľka 3** Charakteristika vybavenia obce technickou infraštruktúrou
- Tabuľka 4** Vývoj spotreby pitnej vody v obci Nálepkovo (v tis. m³)
- Tabuľka 5** Štruktúra domov podľa plynovej prípojky
- Tabuľka 6** Cestná sieť obce
- Tabuľka 7** Územia európskeho významu v okrese Gelnica
- Tabuľka 8** Výmera pôdy obce Nálepkovo k 31.12.2021
- Tabuľka 9** Produkcia emisií základných znečisťujúcich látok v okrese Gelnica (v tonách)
- Tabuľka 10** Ročné priemery imisií základných znečisťujúcich látok v regióne (monitorovacia stanica Krompachy ul. SNP)
- Tabuľka 11** Množstvo komunálneho odpadu podľa druhov odpadu (v tonách) okres Gelnica



- Tabuľka 12** Nakladanie s komunálnym odpadom (KO) v okrese Gelnica
- Tabuľka 13** Vývoj pohlavnej štruktúry obyvateľstva v obci Nálepkovo
- Tabuľka 14** Veková štruktúra obyvateľov obce od r. 1996
- Tabuľka 15** Veková štruktúra obyvateľov v základných vekových kategóriách k 31.12.2021
- Tabuľka 16** Vývoj osôb v poproduktívnom veku od r. 1996 k 31.12.2021
- Tabuľka 17** Pohyb obyvateľstva v obci Nálepkovo
- Tabuľka 18** Počet obyvateľov podľa rodinného stavu obci Nálepkovo k 01.01.2021
- Tabuľka 19** Sobášnosť a rozvodovosť obci Nálepkovo
- Tabuľka 20** Vývoj početného zastúpenia vekovej skupiny 0 – 4 rokov v obci Nálepkovo
- Tabuľka 21** Obyvateľstvo podľa národnosti v obci k 01.01.2021
- Tabuľka 22** Náboženské vyznanie v obci Nálepkovo k 01.01.2021
- Tabuľka 23** Vybrané charakteristiky k školským zariadeniam v obci Nálepkovo
- Tabuľka 24** Stravovanie v školskej jedálni (okrem MŠ)
- Tabuľka 25** Štruktúra obyvateľov podľa najvyššieho dosiahnutého vzdelania v obci Nálepkovo k 01.01.2021
- Tabuľka 26** Ambulancie základnej zdravotnej starostlivosti v obci Nálepkovo
- Tabuľka 27** Ďalšia infraštruktúra zdravotníckych služieb v obci Nálepkovo
- Tabuľka 28** Prehľad subjektov podieľajúcich sa na poskytovaní sociálnych služieb v obci
- Tabuľka 29** Sociálne príspevky obce pre dôchodcov na obedy
- Tabuľka 30** Vybraté špecializované sociálne poradenstvá v okolí
- Tabuľka 31** Vybraté podnikateľské subjekty na území obce
- Tabuľka 32** Nepodnikateľské subjekty a organizácie na území obce (významnejší zamestnávateľia)
- Tabuľka 33** Počty živých a ekonomicky aktívnych právnických osôb (PO) a fyzických osôb – podnikateľov (FO-P) v Nálepkove k 31.12.
- Tabuľka 34** Priemerná nominálna mesačná mzda zamestnanca (v €)
- Tabuľka 35** Celkový počet uchádzačov o zamestnanie (UoZ) v obci Nálepkovo
- Tabuľka 36** Počet UoZ podľa veku v obci Nálepkovo
- Tabuľka 37** Počet UoZ podľa vzdelania v obci Nálepkovo
- Tabuľka 38** Počet UoZ podľa dĺžky evidencie v obci Nálepkovo k 31.12.2021
- Tabuľka 39** Počet UoZ podľa profesie posledného zamestnania v obci Nálepkovo
- Tabuľka 40** Služby cestovného ruchu (CR) v okolí – ubytovanie a stravovanie
- Tabuľka 41** Infraštruktúra kultúry obce Nálepkovo
- Tabuľka 42** Kultúrne aktivity v obci počas roka
- Tabuľka 43** Športové aktivity v obci počas roka
- Tabuľka 44** Napojenie domov na technickú infraštruktúru obce
- Tabuľka 45** Domy v obci podľa typu
- Tabuľka 46** Štruktúra domov podľa obdobia výstavby
- Tabuľka 47** Domy podľa formy vlastníctva
- Tabuľka 48** Štruktúra domov podľa typu vodovodnej prípojky
- Tabuľka 49** Štruktúra domov podľa typu kanalizačného systému
- Tabuľka 50** Spádovosť obce k vybraným poskytovateľom administratívno-správnych služieb
- Tabuľka 51** Analýza ekonomického hospodárenia obce (na základe záverečného účtu r. 2019 – 2021 a rozpočtov na roky 2022 – 2024)
- Tabuľka 52** Aktuálna zadlženosť obce
- Tabuľka 53** Hodnotenie implementácie opatrení/aktivít PRO 2016 – 2022 – sociálna oblasť
- Tabuľka 54** Hodnotenie implementácie opatrení/aktivít PRO 2016 – 2022 - hospodárska oblasť
- Tabuľka 55** Hodnotenie implementácie opatrení/aktivít PRO 2016 – 2022 - environmentálna oblasť
- Tabuľka 56** Zrealizované projekty/aktivity PRO Nálepkovo na roky 2016 - 2022
- Tabuľka 57** Nerealizované projekty/aktivity PRO Nálepkovo na roky 2016 - 2022
- Tabuľka 58** Čiastočne zrealizované/prebiehajúce projekty/aktivity PRO Nálepkovo na roky 2016 - 2022
- Tabuľka 59** Územné členenie
- Tabuľka 60** Vzďialenosť významných sídelných štruktúr a dôležitých cieľov



Zoznam grafov

- Graf 1** Zastúpenie mužov a žien na celkovom počte obyvateľov obce Nálepkovo (vývoj v období rokov 2002-2021)
- Graf 2** Veková pyramída obyvateľov obce Nálepkovo k 31.12.2021
- Graf 3** Ekonomická štruktúra obyvateľov obce Nálepkovo z hľadiska veku od r. 2002 (v%)

Zoznam ilustrácií

- Obrázok 1** Susediace katastrálne územia obce Nálepkovo (satelitná kompozícia)
- Obrázok 2** Rozloženie katastrálneho územia obce Nálepkovo
- Obrázok 3** Finančné zdravie obce Nálepkovo k 31.12.2020 podľa INEKO
- Obrázok 4** Finančné hospodárenie obce Nálepkovo za rok 2021 (podľa FinStat)
- Obrázok 5** Výsledok hospodárenia obce podľa analýzy spoločnosti FinStat k 31.12.2021
- Obrázok 6** Poloha obce k významnejším sídelným štruktúram



1 ÚVOD

Dokument „ Program hospodárskeho rozvoja a sociálneho rozvoja obce Nálepkovo na roky 2023 – 2030“ predstavuje spolu s územným plánom obce základný a kľúčový dokument riadenia svojich rozvojových aktivít, na základe poznania aktuálnych potrieb obyvateľov obce, podnikateľov mimovládnych organizácií a ďalších subjektov a bol vypracovaný v zmysle zákona Národnej rady SR č. 539/2008 Z. z. o podpore regionálneho rozvoja v znení neskorších predpisov, v rámci projektu „Podpora regionálneho rozvoja najmenej rozvinutého okresu Gelnica “ operačného programu efektívna verejná správa.

Je základným dokumentom pre riadenie samosprávy, vychádzajúc z poznania situácie a konkrétnych potrieb občanov, podnikateľov, záujmových skupín a ďalších subjektov, vytvára predstavu o budúcom vývoji územia spolu s opatreniami a aktivitami na jej zabezpečenie.

Program hospodárskeho rozvoja a sociálneho rozvoja (PHRSR) obce Nálepkovo na roky 2023 - 2030 je vypracovaný v náväznosti na

- implementáciu projektu „Podpora regionálneho rozvoja v najmenej rozvinutom okrese Gelnica“, v rámci Operačného programu Efektívna verejná správa a spolufinancovaný Európskym sociálnym fondom.; Kód projektu v ITMS2014+: 314011APG4, v súlade so Zmluvou o poskytnutí nenávratného finančného príspevku č. Z314011APG4 medzi Ministerstvom vnútra SR a Mestom Gelnica, financovaný z vlastných zdrojov mesta Gelnica vo výške spolufinancovania uvedeného projektu,
- ukončenie platnosti strategického dokumentu „Program rozvoja obce Nálepkovo na roky 2016 – 2022“ k 31.12.2022,
- legislatívnu povinnosť pre obec v zmysle zákona č. 539/2008 Z.z o podpore regionálneho rozvoja v znení neskorších predpisov,
- aktuálne výzvy, problémy a priority v rozvoji obce v kontexte nových prístupov k rozvoju územia (inteligentné, zelené, udržateľné obce a pod.) s dôrazom na zvyšovanie kvality života jeho obyvateľov, podnikateľského prostredia, životného prostredia a vplyvov vonkajšieho prostredia,
- definovanie národných priorít implementácie Národnej stratégie regionálneho a územného rozvoja SR do roku 2030, Agendy 2030 pre udržateľný rozvoj, Partnerskej dohody SR na roky 2021 – 2027,
- identifikované nové možnosti čerpania nenávratných finančných prostriedkov z Európskych štrukturálnych a investičných fondov (EŠIF), zdrojov štátneho rozpočtu z kapitol jednotlivých ministerstiev, regionálnej úrovne Košického samosprávneho kraja (KSK) a Miestnej akčnej skupiny (MAS) HNILEC, o.z. Margecany v prospech obce a všetkých jej obyvateľov, vzhľadom na nové programové obdobie regionálnej politiky EÚ a nové rozvojové priority EÚ.

Formulár 2 (Ú 2) Zámer spracovania PHRSR

| Zámer spracovania PHRSR | |
|------------------------------|---|
| Názov dokumentu | - Program hospodárskeho rozvoja a sociálneho rozvoja obce Nálepkovo na roky 2023 - 2030 |
| Forma spracovania | - Proces tvorby dokumentu bude zabezpečený v rámci implementácie projektu „Podpora regionálneho rozvoja v najmenej rozvinutom okrese Gelnica“; Kód projektu v ITMS2014+: 314011APG4, v súlade s Metodikou a inštitucionálnym rámcom tvorby verejných stratégií schválenej Uznesením vlády Slovenskej republiky č. 197/2017 zo dňa 26. apríla 2017 s Metodikou tvorby a implementácie programov hospodárskeho rozvoja a sociálneho rozvoja miest a obcí pre programové obdobie po roku 2020. |
| Riadenie procesu spracovania | - V mesiaci február 2022 začali prípravné práce tvorby PHRSR obce Nálepkovo na roky 2023 – 2030 a gestorom bol poverený koordinátor prípravných prác a menovaní členovia prípravného tímu. |



| | |
|---------------------------------|---|
| | <ul style="list-style-type: none">- Prípravný tím mal za úlohu pripraviť podklady na rozhodnutie samosprávy o aktualizácii alebo o spracovaní nového dokumentu PHRSR, o jeho forme, obsahu, rozsahu a rozvojovom smerovaní, ktoré boli súčasťou Vstupnej správy a bol zložený so zástupcov Obecného úradu.- Vstupná správa k vypracovaniu dokumentu „Program hospodárskeho rozvoja a sociálneho rozvoja obce Nálepkovo na roky 2023 – 2030“ bola schválená uznesením Obecného zastupiteľstva v Nálepkove č. 632/2022-OZ zo dňa 27.04.2022.- Dňa 02.05.2022 bol menovaný koordinátor tvorby stratégie, zriadený riadiaci výbor a tím pre koordináciu tvorby PHRSR pozostávajúci z pracovných skupín zložených zo zamestnancov obce, poslancov MsZ, zástupcov podnikateľov a mimovládnych organizácií obce, k vypracovaniu dokumentu PHRSR podľa jeho obsahu.- Zapojenie verejnosti do procesu tvorby dokumentu prebiehala formou dotazníkového prieskumu a rozhovormi s vedením a zamestnancami obce, občanmi obce, miestnymi podnikateľmi a zástupcami mimovládnych organizácií,- Informovanie prebiehalo formou webovej stránky obce www.nalepkovo.sk, facebooku, prostredníctvom zasadnutí OZ a zasadnutí komisií pri OZ Nálepkovo. |
| Obdobie spracovania | <ul style="list-style-type: none">- PHRSR bol spracovávaný v období február – december 2022, viď harmonogram spracovania v nasledujúcej tabuľke. |
| Financovanie spracovania | <ul style="list-style-type: none">- Financovanie procesu tvorby dokumentu bolo zabezpečené v rámci implementácie projektu „Podpora regionálneho rozvoja v najmenej rozvinutom okrese Gelnica“; Kód projektu v ITMS2014+: 314011APG4, v súlade so Zmluvou o poskytnutí nenávratného finančného príspevku č. Z314011APG4 a z vlastných zdrojov mesta Gelnica vo výške spolufinancovania uvedeného projektu. Nenávratný finančný príspevok je poskytnutý v rámci Operačného programu Efektívna verejná správa a spolufinancovaný Európskym sociálnym fondom. Poskytovateľ príspevku : Ministerstvo vnútra Slovenskej republiky. |

Zdroj: Weisová, Bernátová: Strategické plánovanie samosprávy, Municipalia 2012

Formulár 3 (Ú3) Harmonogram spracovania PHRSR

| Harmonogram spracovania PHRSR | | | | | | | | | | | | |
|-------------------------------|------|----|-----|----|---|----|-----|------|----|---|----|-----|
| | 2022 | | | | | | | | | | | |
| Termín | I | II | III | IV | V | VI | VII | VIII | IX | X | XI | XII |
| Úvod | | | | | | | | | | | | |
| Analytická časť | | | | | | | | | | | | |
| Strategická časť | | | | | | | | | | | | |
| Programová časť | | | | | | | | | | | | |
| Realizačná časť | | | | | | | | | | | | |
| Finančná časť | | | | | | | | | | | | |
| Záver | | | | | | | | | | | | |

Zdroj: Weisová, Bernátová: Strategické plánovanie samosprávy, Municipalia 2012

Potreba tvorby nového strednodobého strategického rozvojového dokumentu obce Nálepkovo vyplynula z realizovanej analýzy potrieb, nových výziev, problémov, zo zistenia, že existujúci Program rozvoja obce (PRO) Nálepkovo na roky 2016 – 2022, nerieši adekvátne aktuálne výzvy a problémy, ako aj z dôvodu, aby sa naplnili podmienky pre prístup k finančným a iným zdrojom pre ďalší rozvoj obce. Výsledky tejto analýzy boli zapracované do Vstupnej správy pre spracovanie strategického dokumentu „Program hospodárskeho rozvoja a sociálneho rozvoja obce Nálepkovo na roky 2023 – 2030“, ktorá bola schválená uznesením Obecného zastupiteľstva v Nálepkove č. 632/2022-OZ zo dňa 27.04.2022.



Vstupná správa k vypracovaniu strategického dokumentu „Program hospodárskeho rozvoja a sociálneho rozvoja obce Nálepkovo na roky 2023 – 2030“ (ďalej len Vstupná správa PHRSR) bola spracovaná v súlade s Metodikou a inštitucionálnym rámcom tvorby verejných stratégií schválenej Uznesením vlády Slovenskej republiky č. 197/2017¹ zo dňa 26. apríla 2017 a Metodikou tvorby a implementácie programov hospodárskeho rozvoja a sociálneho rozvoja miest a obcí pre programové obdobie po roku 2020.²

PHRSR obce Nálepkovo na roky 2023 – 2030 je strednodobý strategický programový dokument, vypracovaný v súlade s cieľmi a prioritami Národnej stratégie regionálneho rozvoja SR do roku 2030, obsahujúci analýzu hospodárskeho a sociálneho rozvoja obce, vypracovaný pri uplatnení partnerstva, určuje hlavné smery jeho vývoja, stanovuje ciele, dôležité potreby a úlohy vo všetkých oblastiach života k napĺňaniu vízie ďalšieho smerovania rozvoja obce Nálepkovo. Súčasťou dokumentu je aj určený spôsob monitorovania a hodnotenia, ktorý na základe ročného hodnotenia bude priebežne aktualizovaný a doplňovaný.

Zákon č. 539/2008 Z.z. o podpore regionálneho rozvoja v § 8 upravuje podmienky spracovania dokumentu Program hospodárskeho rozvoja a sociálneho rozvoja obce, jeho schvaľovanie a aktualizáciu. Dokument určuje podmienky personálneho a finančného zabezpečenia plnenia opatrení/ aktivít, jeho pravidelné vyhodnocovanie a jeho aktualizáciu a zmenu.³

V rámci celého procesu prípravy a spracovania PHRSR boli používané rôzne metódy zapájania verejnosti, najmä prostredníctvom zverejňovania dôležitých informácií na webovom sídle obce, na facebookovej stránke obce, uskutočnenie dotazníkového prieskumu občanov obce, organizovaním verejných stretnutí s miestnymi obyvateľmi, odbornými poradnými skupinami, pracovnými skupinami. Dokument v záverečnej fáze jeho spracovania bol verejne pripomienkovaný, prerokovaný a schvaľovaný obecným zastupiteľstvom.

Formulár 4 (Ú 7) Metódy zapojenia verejnosti do prípravy PHRSR

| Metóda zapojenia verejnosti do prípravy PHRSR | Informovanie verejnosti | Získavanie názorov verejnosti | Zohľadnenie názorov verejnosti |
|---|-------------------------|-------------------------------|--------------------------------|
| Tlačené materiály | | | |
| Verejné informačné tabule | áno | áno | áno |
| Informačné formuláre, tabuľky údajov, | áno | áno | áno |
| Internetové stránky | áno | áno | áno |
| Využitie existujúcich médií | | | |
| Zverejňovanie informácií v miestnej tlači | | | |
| Stretnutia | | | |
| Stretnutia s kľúčovými ľuďmi/skupinami | áno | áno | áno |
| Návšteva v dotknutom území | áno | áno | áno |
| Verejné vypočutie | áno | áno | áno |
| Využitie miestnych ľudí na získavanie názorov | áno | áno | áno |
| Rozhovory a prieskumy | | | |
| Dotazník pre záujmové skupiny | | | |
| Dotazník pre širokú verejnosť | áno | áno | áno |
| Poradné skupiny | | | |
| Miestne poradné skupiny | áno | áno | áno |
| Odborné poradné skupiny | | | |
| Pracovné skupiny | áno | áno | áno |
| Riešenie problémov | | | |
| Rokovanie bez prítomnosti moderátora/facilitátora | áno | áno | áno |

Zdroj: vlastné spracovanie



Program hospodárskeho rozvoja a sociálneho rozvoja obce Nálepkovo je súčasťou sústavy základných dokumentov podpory regionálneho rozvoja vypracovaných na úrovni miest a obcí, regiónov, samosprávnych krajov a štátu v súlade s programovými dokumentmi Európskej únie pre využitie zdrojov fondov EÚ.

Podpora regionálneho rozvoja sa uskutočňuje procesom plánovania a programovania v súvislosti s dokumentmi vyššej úrovne (Európska úroveň), na ktoré nadväzujú dokumenty nižšej úrovne (národná, regionálna) až po miestnu úroveň.

Formulár 5 (Ú8) Dokumenty súvisiace so spracovávaním PHRSR

| Názov dokumentu Postavenie dokumentu/ úroveň | obstaranie/ schvaľovanie dokumentu | Časové zameranie | Relevantnosť k spracováva nému PHRSR | Zdroj |
|--|--|---------------------|--|---|
| EURÓPSKA ÚROVEŇ | | | | |
| Zmluva o fungovaní Európskej únie | EÚ | neurčené | vysoká miera | https://eur-lex.europa.eu/ |
| Rámcový dohovor OSN o zmene klímy (1994) | EÚ | neurčené | vysoká miera | https://eur-lex.europa.eu/ |
| Ciele politiky EÚ v programovom období 2021 – 2027 – Partnerská dohoda | EÚ | Do roku 2027 | vysoká miera | www.partnerskadohoda.gov.sk/ |
| Agenda 2030 pre udržateľný rozvoj | EÚ | Do roku 2030 | vysoká miera | https://www.minzp.sk/agenda-2030/ |
| Európa 2020 | EÚ | neurčené | vysoká miera | https://www.eu2020.gov.sk/europa-2020/ |
| Horizont Európa 2021 - 2027 | EÚ | Do roku 2027 | vysoká miera | https://www.consilium.europa.eu/ |
| Európska zelená dohoda | EÚ | neurčené | vysoká miera | https://ec.europa.eu/ |
| Program pre sociálnu zmenu a inovácie v oblasti zamestnanosti a sociálneho začleňovania | EÚ | neurčené | vysoká miera | https://ec.europa.eu/ |
| Európsky pilier sociálnych práv (2017) | EÚ | neurčené | vysoká miera | https://www.consilium.europa.eu/ |
| NÁRODNÁ ÚROVEŇ | | | | |
| Národná stratégia regionálneho rozvoja SR do roku 2030 | Úrad vlády SR | Do roku 2030 | vysoká miera | https://www.mirri.gov.sk/wp-content/uploads/2021/01/SLOVENSKO-2030.pdf |
| Vízia a stratégia rozvoja Slovenska do roku 2030 | Úrad vlády SR | Do roku 2030 | vysoká miera | https://www.mirri.gov.sk/sekcie/vizia-a-strategia-rozvoja-slovenska-do-roku-2030/ |
| Národný investičný plán Slovenskej republiky na roky 2018 - 2030 | Úrad vlády SR | Do roku 2030 | vysoká miera | https://www.mirri.gov.sk/sekcie/investicie/narodny-investicny-plan/ |
| Programové vyhlásenie vlády SR na obdobie r. 2020 - 2024 | Úrad vlády SR | Do roku 2024 | vysoká miera | https://www.mpsr.sk/programove-vyhlasenie-vlady-slovenskej-republiky-na-obdobie-rokov-2020-2024/ |
| Národný program reforiem SR 2020 | Úrad vlády SR | Do roku 2024 | vysoká miera | https://www.mfsr.sk/ |
| Zákon č. 539/2008 Z. z. o podpore regionálneho rozvoja | Úrad vlády SR | neurčené | vysoká miera | https://www.zakonypreludi.sk/zz/2008-539 |
| Strategický plán SR pre investície z eurofondov r. 2021 - 2027 | Úrad vlády SR | Do roku 2027 | vysoká miera | https://www.eurofondy.gov.sk/ |
| Koncepcia územného rozvoja Slovenska | Úrad vlády SR | neurčené | vysoká miera | https://www.mindop.sk/ministerstvo-1/vystavba-5/uzemne-planovanie/dokumenty/koncepcia-uzemneho-rozvoja-slovenska-kurs2001 |
| Plán obnovy a odolnosti SR | Úrad vlády SR | neurčené | vysoká miera | https://www.mfsr.sk/sk/verejnost/plan-obnovy-odolnosti/ |



| | | | | |
|--|-------------------|--------------|---------------|---|
| Strategický plán rozvoja dopravy SR do roku 2030 | Úrad vlády SR | Do roku 2030 | vysoká miera | https://www.mindop.sk/ministerstvo-1/doprava-3/strategia/strategicky-plan-rozvoja-dopravy-sr-do-roku-2030 |
| Stratégia rozvoja udržateľného cestovného ruchu do roku 2030 | Úrad vlády SR | Do roku 2030 | vysoká miera | https://www.mindop.sk/ministerstvo-1/cestovny-ruch-7/legislativa-a-koncepcne-dokumenty/ |
| Stratégia pre rovnosť, inklúziu a participáciu Rómov do r. 2030 | Úrad vlády SR | Do roku 2030 | vysoká miera | https://www.minv.sk/?strategia-pre-rovnost-inkluziu-a-participaciju-romov-do-roku-2030 |
| Atlas rómskych komunit na Slovensku 2019 | Úrad vlády SR | neurčené | vysoká miera | https://www.minv.sk/?atlas-romskych-komunit-2019 |
| Envirostratégia SR 2030 | Úrad vlády SR | Do roku 2030 | vysoká miera | https://www.minzp.sk/iep/strategicke-materialy/envirostrategia-2030/ |
| Integrovaný národný energetický a klimatický plán na roky 2021 - 2030 | Úrad vlády SR | Do roku 2030 | vysoká miera | https://www.economy.gov.sk/energetika/navrh-integrovaneho-narodneho-energetickeho-a-klimatickeho-planu |
| Program odpadového hospodárstva SR na roky 2021 - 2025 | Úrad vlády SR | Do roku 2025 | vysoká miera | https://www.enviroportal.sk/clano/mzsp-sr-program-odpadoveho-hospodarstva-sr-2021-2025 |
| Plán rozvoja verejných vodovodov a verejných kanalizácií pre územie SR na roky 2021 - 2027 | Úrad vlády SR | Do roku 2027 | vysoká miera | https://www.enviroportal.sk/sk/eia/detail/plan-rozvoja-verejnych-vodovodov-verejnych-kanalizacij-pre-uzemie-sr-n |
| Akčný plán rozvoja okresu Gelnica | Úrad vlády SR | Do roku 2022 | vysoká miera | https://www.nro.vicepremier.gov.sk/site/assets/files/1298/akcny_plan_rozvoja_okresu_gelnica.pdf |
| REGIONÁLNA ÚROVEŇ | | | | |
| PHRSR Košického samosprávneho kraja na roky 2016 - 2022 | KSK | Do roku 2022 | vysoká miera | https://web.vucke.sk/sk/uradnatabula/rozvoj-regionu/program-hosp-socialneho-rozvoja/ |
| Program obnovy krajiny Košického kraja | KSK | aktuálne | stredná miera | https://web.vucke.sk/sk/kompetencie/regionalny-rozvoj/program-obnovy-krajiny/ |
| Koncepcia rozvoja kultúry v Košickom samosprávnom kraji | KSK | aktuálna | stredná miera | https://web.vucke.sk/sk/kompetencie/kultura/aktuality/koncepcia-rozvoja-kultury-kosickom-samospravnom-kraji-2020-2025-2030.html |
| Stratégia MAS HNILEC na roky 2018 - 2023 | MAS Hnilec, o.z., | Do roku 2023 | vysoká miera | https://www.mashnilec.sk/ |
| Stratégia rozvoja cestovného ruchu v okrese Gelnica na obdobie rokov 2019 - 2025 | MAS Hnilec, o.z., | Do roku 2025 | vysoká miera | Stratégia rozvoja cestovného ruchu v okrese Gelnica na obdobie rokov 2019-2025 (výhľadovo 2030) - turistická destinácia Hnilecká dolina 2030 (webnode.sk) |
| MIESTNA ÚROVEŇ | | | | |
| Územný plán obce Nálepkovo | Obec Nálepkovo | aktuálny | Vysoká miera | https://www.nalepkovo.sk/ |
| Program rozvoja obce Nálepkovo na roky 2016 - 2022 | Obec Nálepkovo | 2016 - 2022 | Vysoká miera | https://www.nalepkovo.sk/ |
| Program odpadového hospodárstva | Obec Nálepkovo | 2016 - 2020 | Vysoká miera | https://www.nalepkovo.sk/ |
| Viacročný rozpočet obce | Obec Nálepkovo | aktuálny | Vysoká miera | https://www.nalepkovo.sk/ |
| Komunitný plán rozvoja sociálnych služieb v obci Nálepkovo | Obec Nálepkovo | Do roku 2024 | Vysoká miera | https://www.nalepkovo.sk/ |

Zdroj : Vlastné spracovanie



Program hospodárskeho rozvoja a sociálneho rozvoja obce Nálepkovo na obdobie 2023 – 2030 je kľúčovým strednodobým strategickým dokumentom, ktorý určuje prioritné smerovanie obce a bude pomáhať k všestrannému rozvoju svojho územia, k starostlivosti o kvalitu životného prostredia, k potrebám svojich obyvateľov a k ochrane a zveľaďovaniu kultúrneho a prírodného dedičstva.

Dokument navrhuje trvale udržateľnú rozvojovú stratégiu zameranú na hospodársky a sociálny rozvoj obce za aktívneho dodržiavania princípov ochrany životného prostredia.

Cieľom PHRSR nie je vyriešiť všetky problémy vyskytujúce sa na jeho území, ale ukázať cestu, ktorá umožní vytvoriť vhodné predpoklady pre ich riešenie.

V záverečnej fáze spracovania dokumentu je vstupom do procesu prerokovania (zverejnenie a následne prerokovanie) samotný návrh PHRSR a Správa o hodnotení strategického dokumentu odborne spôsobilou osobou Okresného úradu Gelnica, Odboru starostlivosti o životné prostredie v zmysle zákona č. 24/2006 Z.z. o posudzovaní vplyvov na životné prostredie a o zmene a doplnení niektorých zákonov v znení neskorších predpisov.⁴



2 ANALYTICKÁ ČASŤ

Analytická časť PHRSR obce Nálepkovo na roky 2023 – 2030 obsahuje komplexné hodnotenie a analýzu vnútorného prostredia, vonkajšieho prostredia a súčasnej situácie obce, odhad jej budúceho vývoja, možné rizika a ohrozenia v návaznosti na existujúce koncepcie.

Je zameraná na zisťovanie využívania vnútorného potenciálu územia, jeho limitov a rozvoja k definovaniu podmienok identifikácie vplyvu vonkajšieho prostredia na vývoj situácie v území s posúdením väzieb na širšie územia s vytváraním vhodného prostredia pre inovatívne podnikanie, vytváraním podmienok pre zvyšovanie kvality života obyvateľov, so zvyšovaním svojej atraktivity pre obyvateľov a návštevníkov využívaním svojho potenciálu k napĺňaniu výziev uplatňovaním smart (inteligentné/rozumné) princípov udržateľného rozvoja.

Analýza vychádza zo získaných informácií databáz, kvantitatívnych a kvalitatívnych dát.

Formulár 7 (A 1) Zoznam použitých kvantitatívnych a kvalitatívnych dát

| Oblasť dát /téma | Zdroj dát | Webová stránka |
|---|---|--|
| Demografia | Štatistický úrad SR | www.statistics.sk |
| | Úrad práce, sociálnych vecí a rodiny | www.upsvar.sk |
| | Obecný úrad Nálepkovo | https://www.nalepkovo.sk/ |
| | Košický samosprávny kraj | www.vucke.sk |
| Bývanie | Obecný úrad Nálepkovo | https://www.nalepkovo.sk/ |
| | Štatistický úrad SR | www.statistics.sk |
| Školstvo a vzdelávanie | Obecný úrad Nálepkovo | https://www.nalepkovo.sk/ |
| | Základná škola s materskou školou Nálepkovo | zs.nalepkovo@centrum.sk |
| | Štatistický úrad SR | www.statistics.sk |
| Zdravotníctvo | Obecný úrad Nálepkovo | https://www.nalepkovo.sk/ |
| | Štatistický úrad SR | www.statistics.sk |
| Sociálna starostlivosť | Obecný úrad Nálepkovo | https://www.nalepkovo.sk/ |
| | Štatistický úrad SR | www.statistics.sk |
| | Úrad práce, sociálnych vecí a rodiny | www.upsvar.sk |
| Ekonomická situácia, zamestnanosť | Obecný úrad Nálepkovo | https://www.nalepkovo.sk/ |
| | Štatistický úrad SR | www.statistics.sk |
| | Úrad práce, sociálnych vecí a rodiny | www.upsvar.sk |
| | Košický samosprávny kraj | www.vucke.sk |
| | FinStat | www.finstat.sk |
| Technická infraštruktúra, dopravná infraštruktúra a vybavenosť obce | Obecný úrad Nálepkovo | https://www.nalepkovo.sk/ |
| | Ministerstvo životného prostredia SR | www.minzp.sk |
| | Štatistický úrad SR | www.statistics.sk |
| | Železnice Slovenskej republiky | https://www.geocaching.com/ |
| Životné prostredie | Obecný úrad Nálepkovo | https://www.nalepkovo.sk/ |
| | Ministerstvo životného prostredia SR | www.minzp.sk |
| | Ministerstvo životného prostredia SR | Atlas krajiny SR - Webová mapová aplikácia (sazp.sk) |
| | Ministerstvo zdravotníctva SR | www.mzsr.sk |
| | Štatistický úrad SR | www.statistics.sk |
| | Košický samosprávny kraj | www.vucke.sk |
| Cestovný ruch | Obecný úrad Nálepkovo | https://www.nalepkovo.sk/ |
| | Košický samosprávny kraj | www.vucke.sk |

Zdroj: vlastné spracovanie



2.1 ANALÝZA VNÚTORNÉHO PROSTREDIA

2.1.1 HISTÓRIA OBCE

Prvé zmienky o obci poskytujú archívne listiny z roku 1290 s pomenovaním Vagndruzel a bola založená Šoltýsom Pekoldom na základe zmluvy uzavretej s Comesom Johannesom, synom zemepána Botýza, predkom grófskeho rodu Mariássy. V roku 1358 sa stala zemepánskym mestečkom. Obyvatelia obce živilí hlavne baníctvom a železiarstvom.

V 15. storočí prekonával pri prepadoch Českých bratov a Husitov drancovanie krajiny Spiš, najmä bohaté banské mestá a tým aj starý Vondrišiel. V polovici 16. storočia došlo k narušeniu náboženských a mocenských poriadkov, kedy nemecké obyvateľstvo Vondrišľa prijalo v prevažnej väčšine luteránsku vieru a používali aj miestny kostol Panny Márie až do roku 1673. Následok vnútorných a mocenských bojov spôsobil, že mnoho podnikavých občanov sa odsťahovalo do bezpečnejších slobodných spišských miest, čím obec strácala časť príjmov.

Pri konsolidácii pomerov v starom Uhorsku na začiatku 18. storočia sa podarilo Vondrišlu vstúpiť do stavu privilegovaného banského mesta vo zväzku ôsmich kráľovských banských miest (Gelnica, Smolník, Švedlár, Mníšek nad Hnilcom, Štós, Nižný a Vyšný Medzev). Svoj záujem na banskom podnikaní chránili zemepáni tým, že ustanovili funkciu hlavného banského majstra pre banské podnikanie, nachádzajúce sa na ich území, ktorý dozeral na dodržiavanie predpisov Kráľovského banského práva a viedol evidenciu udelených banských oprávnení. Jeho právomoc sa týkala aj bane vo Vondrišli a baní v Zavadke, Tepličke a terajších Rudňanoch – Koterbachoch.

V území sa nachádzali železnorudné bane, kde pracovalo v čase najväčšieho rozmachu 7 hámrov, 1 huta na Troskách na tavenie medi, jedna vysoká pec pri Druhom Hámri na tavenie železa, ktoré boli v roku 1847 nahradené zmodernizovanou vysokou pecou pod firmou Železnorudné združenie Vondrišiel (na hornom konci obce, pri lokalite Maša, pod Hutnou skalou), ktorá odoberala železnú rudu od okolitých baní, hlavne bane Gustáv a na Vysokej medzi. Pred 1. svetovou vojnou bola baňa a železiareň odkúpená Hornosliezskou železiarskou spoločnosťou Glivice.

V roku 1906 bola postavená v území štátna parná píla, v roku 1912 úzkorozchodná lesná železnica Vondrišiel – Henclová, ktorá bola v prevádzke do 60 rokov 20. storočia.

V období prvej svetovej vojny nedošlo k významným zmenám vo verejnom živote Vondrišľa, ale vojnové obdobie sa prejavilo znížením produktívnych pracovných síl, lebo vojna si vyžadovala zvyšujúci sa počet vojakov, pričom obec musela poskytovať finančnú výpomoc aj v prípadoch keď jediný živiteľ rodiny narukoval alebo padol vo vojne. Pre výpadok pracovných síl v poľnohospodárstve sa na trhu začal postupne ukazovať nedostatok základných potravín. Na hlavnom námestí bol v dvadsiatich rokoch obetiam prvej svetovej vojny postavený pamätník s menoslovom všetkých padlých vojakov z obce.

Za 1. československej republiky obyvatelia pracovali na dvoch miestnych pílach, v lesoch, baniach, pri výrobe železného náradia a v poľnohospodárstve.

V rokoch 1931 - 1936 bola v území mimoriadna štátna investičná akcia dobudovanie železničnej trate Margecany - Nálepkovo - Zvolen s významným železničným dopravným spojením obce.

Počas Slovenského národného povstania v roku 1944 bola obec obsadená partizánskymi skupinami pôsobiacimi v okolí obce a po roku 1945 bola značná časť obyvateľov nemeckej národnosti vysídlená. Organizovaným nasťahovaním vojnou poškodených slovenských rodín, bola nahradená strata odsunutých obyvateľov do uprázdnených domov Vondrišľa.

Terajší názov obec dostala po kapitánovi Jánovi Nálepkevi, ktorý zahynul v novembri 1943 v boji za oslobodenie Československa od fašizmu.

V povojnovom období v obci Nálepkovo sa začalo s budovaním zvyšovania životnej úrovne zaostalých oblastí, kedy sa podarilo obnoviť poškodený bytový fond, bola zveľadená poľnohospodárska výroba, školstvo, zdravotníctvo a činnosti v národných podnikoch. Boli využité aj



zbytky nerastného bohatstva v baniach Xantipa a Gustáv. Socialistické zriadenie sa snažilo každému občanovi zaistiť primeranú životnú úroveň.

Najnovší vývoj politického života po roku 1989 hľadá nové možnosti a cesty konsolidácie hospodárskych politických a podnikateľských pomerov. Po vzniku novej samosprávy obce sa v roku 1990 začal nový dynamický rozvoj obce, charakterizovaný novými stavebnými aktivitami zveľaďovania obce po prinavrátení lesov do majetku obce (3200 ha).⁵

2.1.2 PRÍRODNÉ POMERY

Obec Nálepkovo leží v Slovenskom rudohorí, v severozápadnej časti Volovských vrchov, na terasovitej plošine Hnileckej doliny, na ľavom brehu rieky Hnilec, ktorý priberá územím pretekajúce vodné toky Surovec, Železný potok a Tichá voda a je obkolesená pásmom zalesnených vrchov. Územie má rozlohou 55,58 km², s nadmorskou výškou 533 m n. m. v strede obce, 520 – 1245 m n. m. v chotári a je súčasťou južného Spiša.

Volovské vrchy zasahujú do územia obce v podcelku Knola s najvyšším vrchom Babiná (1278 m n. m.), podcelku Zlatý stôl s najvyšším rovnomerným vrchom Zlatý stôl (1322 m n. m.) a podcelku Hnilecké vrchy s najväčším vrchom Bukovec (1127 m n. m.), ktorý zaberá časťou Hnilecké Podolie.

Územie je z hľadiska geologickej stavby súčasťou staršieho paleozoika gemerika tvorené

- metamorfovanými spilitovo–keratofýrovými vulkanitmi, fylitmi, zriedkavo karbonátmi (sykavské súvrstvie) a metabazaltmi; stredný – vrchný devón,
- metabazaltmi; stredný – vrchný devón, s vulkanoklastickými horninami - pyroklastické brekcie, aglomeráty a uloženiny pyroklastických prúdov,
- metapieskovcami, fylitmi, karbonátmi, lyditi a zlepenkami metavulkanitov (vlachovské súvrstvie) spodný – stredný silúr,
- metapieskovcami a fylitmi (smrečinské súvrstvie) stredný – vrchný devón,
- kyslými vulkanitmi; vrchné kambrium – stredný silúr, s vulkanoklastickými horninami ignimbitmi,
- hlbinnými magmatitmi, biotitickými až dvojsľudnými granitmi.

Kvartérny pokryv územia (sedimenty a horniny) tvoria ostatné bližšie geneticky nerozlíšené sedimenty s nečleneným predkvartérnym podložím s nepravidelným pokryvom bližšie nerozlíšených svahovín a sutín a deluviálne sedimenty vcelku, hlinité, hlinito-piesčité, hlinito-kamenité, piesčito-kamenité až balvanovité svahoviny a sutiny.

Z hľadiska vertikálnej členitosti typu reliéfu sa v území vyskytuje nivná rovina s fluviálnymi a proluviálnymi sedimentmi, nivnými sedimentmi v dolinách a v kotlinách (prevládajú piesčité štrky s hlinitým pokryvom), nižšia hornatina, mierne až silne členitá hornatina s tenkými pokryvmi polygénnych elúvií a delúvií, prípadne vystupujú horniny, metamorfované kryštalicke horniny a veľmi silne členitá vrchovina s kvartérnym pokryvom metamorfovaných kryštalicke hornín (bridlice, fylity, svory, ruly, migmanity a amfibolity).

Z pôd podľa pôdneho typu a pôdnej jednotky v oblasti prevládajú kambizeme, kambizeme modálne kyslé, sprievodné kultizemné a rankre, zo zvetralín kyslých až neutrálnych hornín a v juhozápadnej časti katastra podzoly kambizemné, sprievodné rankre a litozeme; z ľahších zvetralín kyslých hornín. Zrnitostná trieda pôdy v území je hlinitá neskeletnatá až slabo kamenitá (0-20%) a piesočnato hlinitá, stredne kamenitá, štrkovitá (20-50%), so strednou retenčnou schopnosťou priepustnosti a vlhkým vlhkostným režimom pôd.⁶



Z hydrografického hľadiska je územie odvodňované riekou Hnilec s riečnou sieťou tvorenej vodným tokom Surovec (pravostranný prítok) priberajúcim niekoľkými bezmenných tokov, Železným potokom (ľavostranný prítok), priberajúcim Čiernohorský, Borsučí a bezmenný potok (pretekajúcim centrálnou časťou obce) a vodným tokom Tichá voda (pravostranný prítok) priberajúcim niekoľko bezmenných tokov. Rieka Hnilec preteká strednou časťou katastra, pričom obec sa nachádza na jeho ľavom brehu, s priemerným ročným prietokom okolo 8,1 m³/s pri ústí Hornádu, s maximálnym prietokom 195,0 m³/s prevažne v mesiacoch máj, jún a minimálnym prietokom prevažne v mesiacoch január a február.⁷

Alúvium vodného toku Hnilec prevažne tvoria humózne hliny alebo hlinito – piesčité až štrkovito-piesčité hliny dolinných nív a piesky, piesčité štrky. Na svahoch sú zastúpené deluviálne sedimenty (hlinité, hlinito – piesčité, hlinito – kamenité, piesčito-kamenité), eluviálno-deluviálne sedimenty (piesčité až kamenité hliny) a proluviálne sedimenty (hlinité až hlinito-piesčité štrky). Nivné uloženiny v koryte Hnilca sú silne zahlinené a predstavujú ich piesky a riečne štrky.

Podzemné vody v území sú akumulované v štrkových polohách, hladina podzemnej vody je v hydraulickej spojitosti s blízkym tokom Hnilec, so smerom prúdenia podzemnej vody zo západu na východ.

Z Hľadiska hodnotenia klimatických oblastí Slovenska, leží celé územie obce v mierne chladnom a veľmi vlhkom pásme (s nadbytkom zrážok), v ktorej sa priemerná júlová teplota pohybuje od 12° do 16°C. Priemerná teplota vzduchu v januári sa pohybuje v rozmedzí -5 do -7°C. Priemerný ročný úhrn zrážok je v území v priemere 700 – 900 mm, v južnej časti územia 900 – 1000 mm, priemerný úhrn zrážok júli je 80 – 120 mm. Typickým znakom horských oblastí, aký zaznamenávame aj vo Volovských vrchoch, je teplotná inverzia s priemerným ročným počtom dní s hmlou, kde v území sa nachádzajú oblasti zníženého výskytu hmiel – podhorské až horské svahové s ročným počtom dní s hmlou od 20 – 50, oblasti v dolinách rieky Hnilec s ročným počtom dní s hmlou 60 – 85 a v západnej a južnej časti katastra oblasti horské s priemerným ročným počtom dní s hmlou 70 - 300. Hodnoty teplôt, zrážok, smer vetra a ďalšie klimatické prvky sú prispôbené reliéfom, vegetáciou a činnosťou človeka. K miestnej odlišnosti klímy dochádza v závislosti od nadmorskej výšky. Lesné územia, ktoré v území prevládajú majú chladnejšiu a vlhšiu klímu oproti zvyšnému územiu.⁶

Z hľadiska fyto geograficko- vegetačného členenia územie sa zaradzuje do bukovej zóny kryštálicko-druhohornej oblasti Volovské vrchy, kde v území prirodzenú vegetáciu tvoria bukové a jedľovo-bukové lesy, jedľové a jedľovo-smrekové lesy. K charakteristickým porastom v dolinách a na nivách podhorských a horských vodných tokoch patria jelšové lesy.⁶

K rozšíreným drevinám v katastri patria jedľa, smrek, borovica, smrekovec opadavý, buk, breza previsnutá a topoľ osikový.

2.1.3 ZÁKLADNÁ CHARAKTERISTIKA ÚZEMIA

Obec Nálepkovo leží v severnej časti Slovenského Rudohoria, centrálnej časti Volovských vrchov v okrese Gelnica, na terasovitej plošine rieky Hnilec, ktorého prítok tvorí Železný potok tečúci stredom obce, je situovaná v severozápadnej časti územia Košického samosprávneho kraja a v západnej časti rovnomenného okresu Gelnica. Katastrálne územie obce má podhorský až horský charakter s rozlohou 5 565 ha (55,6 km²), pričom lúky a lesy zaberajú prevažnú časť územia z toho lesné pozemky predstavujú 57,4 % podiel a poľnohospodárska pôda predstavuje 36,8% podiel.

Územie obce Nálepkovo tvorí centrálna časť obce so svojimi odľahlejšími lokalitami

- lokalita Zahájnica,



- lokalita Hámre (I., II., III. Hámor) a Peklisko,
- lokalita Čierna Hora.

Tabuľka 1 Administratívne a územné začlenenie

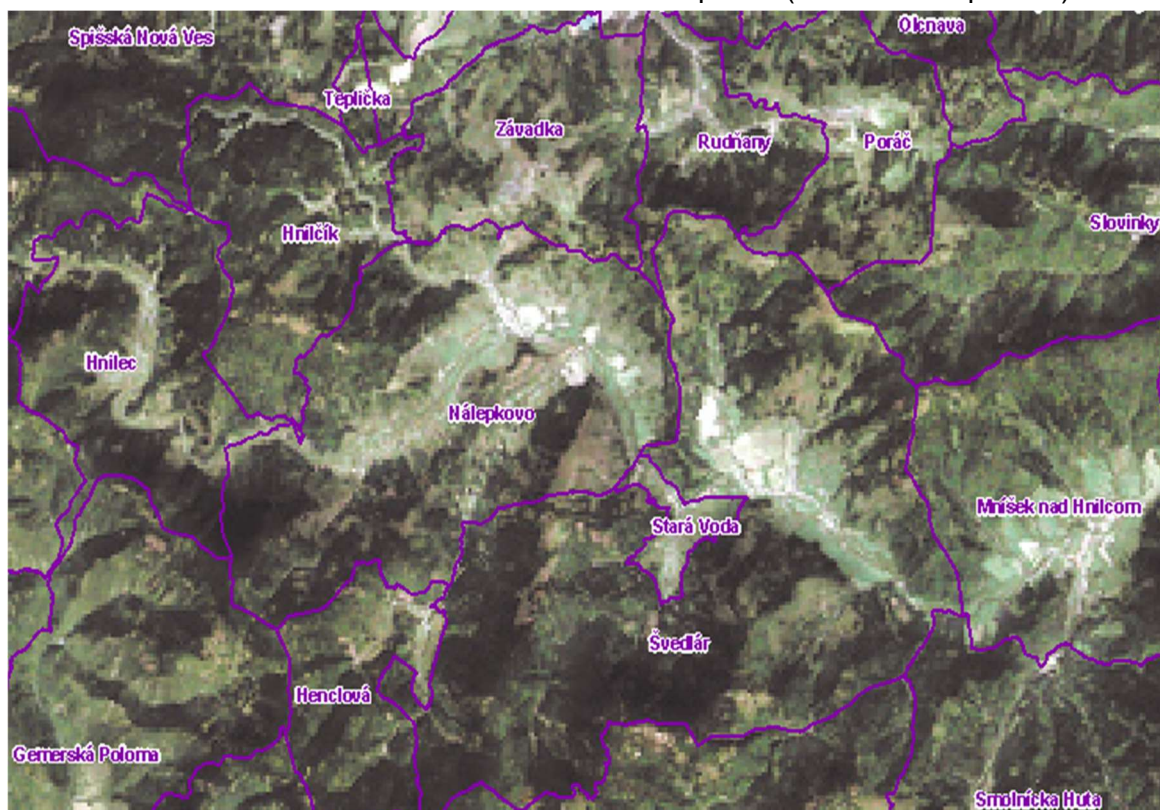
| Názov obce | NÁLEPKOVO |
|--------------------------|--------------------------|
| Názov okresu | Gelnica |
| Názov kraja | Košický samosprávny kraj |
| Štatút | obec |
| Kód obce | 543373 |
| Kód katastrálneho územia | 839299 |

Zdroj : Obecný úrad

Susediace katastrálne územia obce Nálepkovo

- katastrálne územie obce Švedlár
- katastrálne územie obce Stará Voda
- katastrálne územie obce Rudňany
- katastrálne územie obce Závažka
- katastrálne územie obce Hničiek
- katastrálne územie obce Hnilec
- katastrálne územie obce Gemerská Poloma
- katastrálne územie obce Henclová

Obrázok 1 Susediace katastrálne územia obce Nálepkovo (satelitná kompozícia)



Zdroj : <https://app.sazp.sk/atlas/>



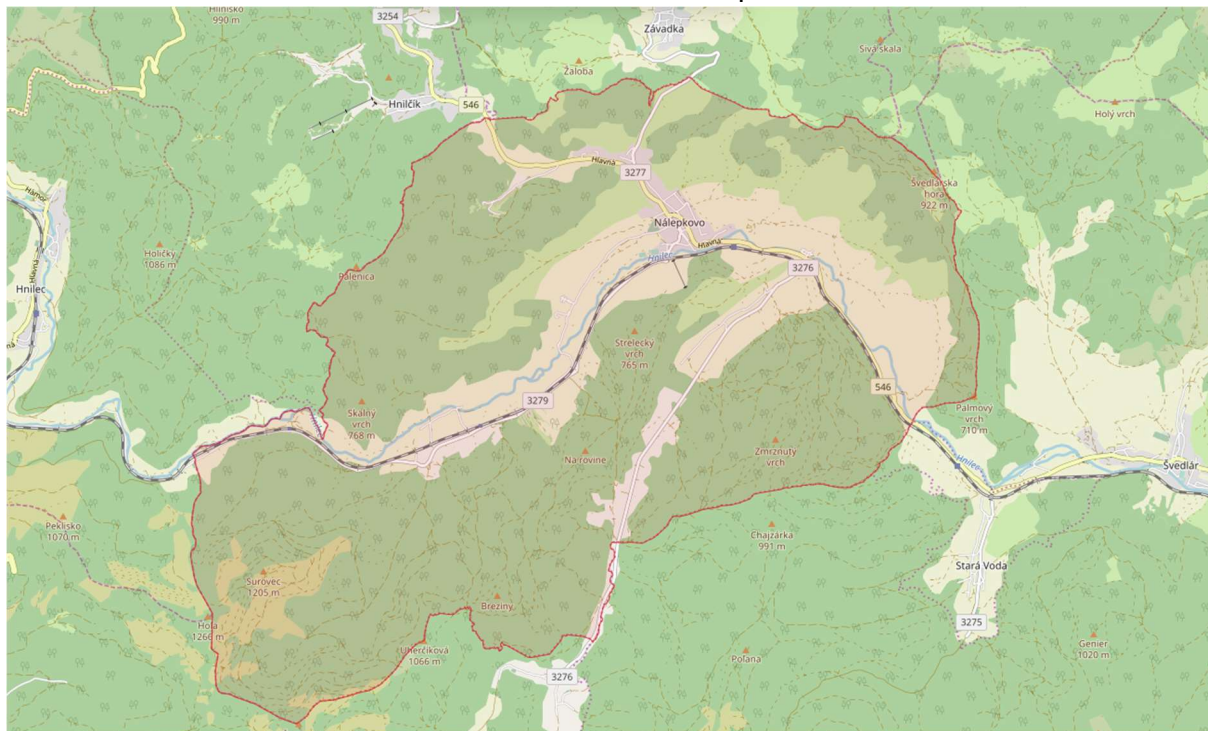
Tabuľka 2 Vzďialenosť významnejších sídelných štruktúr

| Najbližšie významné sídelné štruktúry | Vzďialenosť obce Nálepkovo (km) | Čas (min.) |
|---|---------------------------------|------------|
| Hnilčík | 5 | 6 |
| Švedlár | 8,8 | 9 |
| Mníšek n/H | 17,5 | 17 |
| Spišská Nová Ves | 21,8 | 24 |
| Prakovce | 26,6 | 26 |
| Levoča – D1 | 31,8 | 34 |
| Spišský Štvrtok – D1 | 31,9 | 34 |
| Gelnica | 32,9 | 32 |
| Krásnohorské Podhradie – I/16 (E58) | 47,6 | 58 |
| Poprad - letisko | 52,7 | 47 |
| Rožňava | 53,9 | 62 |
| Košice – železničná, autobusová stanica | 73,6 | 76 |
| Košice - letisko | 80,8 | 83 |

Zdroj : <https://www.google.com/maps>

Obec Nálepkovo je dostupná prostredníctvom štátnej cesty č. II/546 zo smeru Švedlár a Hnilčík, kde premáva verejná autobusová doprava Košického samosprávneho kraja - Eurobus a. s. Spišská Nová Ves. Územím prechádza jednoložová neelektrifikovaná železničná trať so zastávkou osobnej dopravy a rýchlikov v obci na smery Margecany – Banská Bystrica, najbližšia zastávka rýchlovlakov je v meste Spišská Nová Ves 21,8 km, najbližšie letisko je v Poprade vzdialené 52,7 km od obce. Obec má vybudovanú infraštruktúru školstva, zdravotníctva, sociálnych služieb a občianskej vybavenosti.

Obrázok 2 Rozloženie katastrálneho územia obce Nálepkovo



Zdroj : <https://mapa.zoznam.sk/mapy-miest/nalepkovo>

Rozloha vymedzeného územia je 55,58 km² (5558,54 ha), ktorá v rámci okresu Gelnica tvorí 9,51 % podiel celkovej plochy územia okresu, s počtom obyvateľov v obci 3684 k 31.12.2021 t. j. 11,63 % podiel celkového počtu obyvateľov okresu Gelnica, s hustotou obyvateľov 66,2 na km²,



čím hustota obyvateľstva prevyšuje hodnoty priemeru okresu Gelnica (54,19 obyv./km²), ale je pod priemerom hodnoty Košického kraja (115,82 obyv./km²) a celoslovenského priemeru (111,3 obyv./km²).

Najbližšia železničná stanica vnútroštátneho a medzinárodného významu na hlavnej elektrifikovanej železničnej trati so zástavkami rýchlíkov je v 21,8 km vzdialenom meste Spišská Nová Ves, najbližšie napojenie na diaľnicu D1 je pri meste Levoča vo vzdialenosti 31,8 km a na najbližšie letisko je v 52,7 km vzdialenom Poprade. V území nie sú vybudované cyklochodníky.

Úroveň poskytovania služieb a tovarov na území obce je odrazom samotnej kúpyschopnosti, životnej úrovne obyvateľov a aj tým, že značná časť obyvateľov obce dochádza za prácou, štúdiom, špecializovaným lekárskeým vyšetrením do okolitých miest, kde aj využíva sieť služieb a obchodov.

Z hľadiska súčasnej krajiny štruktúry a využívania územia je významný podiel krajinných prvkov s vysokou ekostabilizačnou hodnotou, z ktorého sú najvýznamnejšie lesné pozemky, ktoré zaberajú viac ako 3/5 plochy katastrálneho územia obce (61,5%), trvalé trávne porasty takmer 1/3 vymedzeného územia (32,3%), čo spolu predstavuje 93,8% plochy územia. Výrazne nízke zastúpenie má orná pôda zaberajúca iba 0,32% plochy, pričom nepatrné 2,32% je zastúpenie zastavaných plôch a nádvorí a ostatných plôch, čo je pozitívom z hľadiska environmentálnej záťaže na prírodné prostredie v krajine.

V Nálepkove je evidovaných podľa zoznamu Pamiatkového úradu SR celkom 6 kultúrnych pamiatok - Priestor pamätný (pamätná tabuľa SNP), Rímskokatolícky kostol sv. Štefana č. 383, Dom ľudový č. 386, Dom ľudový č. 414, Dom ľudový č. 427 a Evanjelický kostol č. 495.

2.1.4 TECHNICKÁ INFRAŠTRUKTÚRA

Tabuľka 3 Charakteristika vybavenia obce technickou infraštruktúrou

| Technická infraštruktúra | ÁNO/NIE |
|-------------------------------|---------|
| Vodovod | ÁNO |
| Kanalizácia | ÁNO |
| ČOV | ÁNO |
| Plyn | NIE |
| Elektrina, Verejné osvetlenie | ÁNO |
| Obecný rozhlas | ÁNO |
| Mobilný operátor | ÁNO |
| Internet | ÁNO |

Zdroj : Obecný úrad

ZÁSOBOVANIE PITNOU VODOU

Obec je zásobovaná pitnou vodou prostredníctvom vlastného vodovodu s pripojením 354 domov (46,64% podiel pripojenia domov v obci), ktorého hlavným zdrojom pitnej vody je prameň v lokalite Čierna Hora s doplnkovým zdrojom so záchytným ústím štôlne Nižná Xantipa. Vybudovanie obecného vodovodu bolo realizované v rámci implementácie projektu „Kanalizácia a vodovod obce Nálepkovo – dokončenie“ operačného programu Životné prostredie, ukončenie v období rokov 2014 - 2016.

Na verejnú vodovodnú sieť je v obci podľa údajov SÚ SR (SODB 2021) napojených 354 domov (46,64% podiel všetkých domov), 301 domov má vlastnú studňu (39,66%) a 92 domov (12,12%) je bez vodovodnej prípojky.



Obyvatelia odľahlejších častí obce Záhajnica, Peklisko, Čierna Hora a Hámre sú pitnou vodou zásobovaní z vlastných studní a výtokových stojanov.

Podiel spotreby pitnej vody domácností k celkovej spotrebe pitnej vody v obci Nálepkovo bol v sledovanom období porovnávaním jednotlivých rokov približne rovnaký.

Tabuľka 4 Vývoj spotreby pitnej vody v obci Nálepkovo (v tis. m³)

| NÁLEPKOVO | 2012 | 2013 | 2014 | 2015 | 2016 | 2017 | 2018 | 2019 | 2020 |
|---|------|------|------|------|------|------|------|------|------|
| Spotreba pitnej vody DOMÁCNOSTI | 28 | 30 | 30 | 27 | 29 | 29 | 43 | 43 | 43 |
| Spotreba pitnej vody SPOLU | 33 | 37 | 33 | 35 | 38 | 38 | 53 | 53 | 53 |

Zdroj: Štatistický úrad SR

Spotreba pitnej vody v obci spolu (v tis. m³) je to množstvo fakturovanej pitnej vody predanej priamym odberateľom. Ak je osadený vodoměr, meria sa odpočtom vodoměru, kde vodoměr nie je osadený množstvo fakturovanej vody sa určí paušálnou čiastkou za predpokladané množstvo odobratej vody podľa smerných spotrebných čísel.

Spotreba pitnej vody pre domácnosti (v tis. m³) je to množstvo pitnej vody spotrebovanej obyvateľom v domácnostiach, vrátane odberu organizácií, ktorým sa voda predáva v cenách pre domácnosti.

KANALIZÁCIA A ČISTENIE ODPADOVÝCH VÔD

Nálepkovo má vybudovaný Obecný kanalizačný systém len pre splaškovú vodu s napojením centrálnej zastavanej časti obce na čistiareň odpadových vôd (ČOV), pričom na kanalizačnú sieť nie sú napojené lokality odľahlejších častí obce - Záhajnica, Peklisko, Čierna Hora a Hámre.

Na verejnú kanalizačnú sieť je v obci podľa údajov ŠÚ SR (SODB 2021) napojených 376 domov (49,54% podiel všetkých domov), 267 domov má septik alebo žumpu (35,18%) a 99 domov je bez kanalizácie (13,04%).

V lokalitách obce, ktoré nie sú napojené na kanalizáciu sa využívajú žumpy, ktorých obsah sa zväžda do čistiarene odpadových vôd v Spišskej Novej Vsi a niektorí majitelia rodinných domov majú vlastné domové ČOV. Vlastníkom a prevádzkovateľom ČOV (vybudovanej pri vstupe do obce v blízkosti železničnej stanice) je Obec Nálepkovo.

Obec nemá vybudovaný kanalizačný systém pre dažďovú vodu, pričom táto steká rigolmi prostredníctvom miestnych potokov (Železný potok, Tichá voda a Surovec) do rieky Hnilec.

ZÁSOBOVANIE PLYNOM

Obec Nálepkovo nie je napojená zemným plynom pre svoju nepriaznivú polohu k hlavnej distribučnej sieti.

Tabuľka 5 Štruktúra domov podľa plynovej prípojky

| DOMY PODĽA TYPU PLYNOVEJ PŘÍPOJKY k 1.1.2021 | POČET | % |
|---|------------|------------|
| Plynová prípojka | 2 | 0,26 |
| Bez plynovej prípojky | 751 | 98,95 |
| Nezistený | 6 | 0,79 |
| SPOLU | 759 | 100 |

Zdroj : Štatistický úrad SR, SODB 2021



ZÁSOBOVANIE ELEKTRICKOU ENERGIU

Obec Nálepkovo je plne elektrifikovaná na 100 % a elektrickou energiou je zásobovaná prenosovou a distribučnou sústavou spoločnosti Východoslovenská Distribučná a. s. Košice vzdušným 22 kV vedením vysokého napätia (VN) z elektrickej stanice (ES) obce Prakovce a Hámor II, Hámor III., Peklisko vzdušným 22 kV vedením VN z ES Dobšina (s možnosťou zásobovania 22 kV vzdušným vedením VN z ES Spišská Nová Ves) cez 26 transformačné stanice 22/0,4kV umiestnené v rôznych častiach obce podľa výkonu napojených odberateľov, následne prostredníctvom vzdušných rozvodov nízkeho napätia (NN) k spotrebiteľom a do domácností. Transformačné stanice sú murované alebo stožiarové.

ZÁSOBOVANIE TEPLOM

Zásobovanie teplom obyvatelia realizujú individuálne hlavne prostredníctvom kúrenia tuhým palivom alebo elektrickou energiou. Objekty v správe obce sú vykurované elektrickou energiou.

IT INFRAŠTRUKTÚRA

Obec Nálepkovo je napojené na optickú telekomunikačnú sieť spoločnosti Slovak Telekom a.s., Bratislava, ktorá je vyvedená do budovy Obecného úradu a následne prostredníctvom metalických rozvodových sietí k odberateľom telekomunikačných služieb. Rozširovanie optických sietí v jednotlivých lokalitách obce sa v súčasnosti neplánuje.

Samostatní poskytovatelia IT služieb v obci Nálepkovo sú Slovak Telekom a.s., Orange Slovensko a.s., ktorí ponúkajú telefónne služby, internet a televíziu prostredníctvom svojich vzdušných a metalických sietí a prostredníctvom vzdušných sietí mobilný internet mobilných operátorov O2, 4-ka, Tesco mobile, FunFón a Juro.

V obci nie je vybudovaná káblová televízia, obyvatelia si zabezpečujú príjem televízneho, rozhlasového a internetového signálu individuálne, ktorého pokrytie v obci je vyhovujúce.

Obec má dlhodobo vytvorenú webovú stránku www.nalepkovo.sk, ktorá je pravidelne aktualizovaná.

KAMEROVÝ SYSTÉM V OBCI

Obecný kamerový systém (ďalej len OKS) je v súčasnosti tvorený záznamovým zariadením umiestneným na Obecnej polícii s 11 kamerami umiestnenými k monitorovaniu verejných priestranstiev na vytipovaných miestach obce, zameraný k ochrane verejného poriadku a majetku obce a občanov.

V súčasnosti je OKS zastaralý a je potrebná jeho modernizácia a aj rozšírenie hlavne o vytipované verejné priestranstvá s výskytom protiprávných konaní.

Priestranstvá monitorované OKS v území sú v zmysle zákona č. 18/2018 Z.z. o ochrane osobných údajov viditeľne označené tabuľkami alebo nálepkami a kamerový systém je nastavený v automatickom režime nahrávania určenej trasy verejného priestranstva a v zmysle uvedeného zákona je v stanovenej lehote zabezpečené automatické vymazávanie záznamov.⁸

Výstupy z kamerového systému sú vyhodnocované určeným pracovníkom OcÚ Nálepkovo k vykonaniu opatrení policajtov Obecnej polície k zabezpečeniu ochrany verejného poriadku alebo majetku, k odhaľovaniu priestupkov proti verejnému poriadku a vzniku čiernych skládok a pod.. Výstupy kamerového systému sú poskytované na základe písomnej žiadosti aj príslušným útvarom policajného zboru SR.

Obecná polícia Nálepkovo spolupracuje pri ochrane verejného poriadku a majetku s miestne príslušným Obvodným oddelením Policajného zboru (PZ) v Nálepkove, taktiež inými príslušnými útvarmi PZ a poskytovanie kamerových záznamov sa týka predovšetkým šetrenia vo veci ochrany verejného poriadku, občianskeho spolunažívania, krádeží, poškodzovania cudzieho majetku,



motorových vozidiel, lúpežných prepadnutí, ublížení na zdraví a výtržníctva, taktiež pre účely dokumentovania dopravných nehôd.

2.1.5 DOPRAVNÁ INFRAŠTRUKTÚRA

CESTNÁ DOPRAVA

Sídlo je prístupné prostredníctvom št. cesty II-546 (Mníšek n/H/ - Hnilčík), na ktorú sú napojené cesty 3. triedy (III/3279, III/3277 a III/3276) s cestnou sieťou miestnych komunikácií.

Tabuľka 6 Cestná sieť obce

| P.č. | Označenie cesty | Smer cesty | Dĺžka v obci (m) |
|------|---------------------|---------------------|------------------|
| 1. | II/546 | Mníšek n/H, Hnilčík | 2100 |
| 2. | III/3276 | Henclová | 9580 |
| 3. | III/3277 | Závadka | 2800 |
| 4. | III/3279 | Tretí Hámor | 5200 |
| 5. | Miestne komunikácie | Obec Nálepkovo | 5690 |

Zdroj : Obecný úrad

Hromadná autobusová doprava je zabezpečovaná spoločnosťou Eurobus, a. s. Košice, ktorá zabezpečuje prímestskú dopravu, pričom obec nie je vybavená autobusovou stanicou a na jej území v rámci siete komunikácií sa nachádza 11 autobusových zastávok.

V súčasnosti do obce prichádza spolu 31 spojov verejnej autobusovej dopravy a z nej vychádza celkom 32 spojov k zabezpečeniu prímestskej autobusovej dopravy pre občanov.

PEŠIA DOPRAVA

Chodníky pre peších sú v zastávanom území centra obce vybudované súbežne s miestnymi komunikáciami, ostatné miestne komunikácie sú bez chodníkov, pre nižšiu intenzitu dopravy a na prechod pre peších slúžia samotné komunikácie. Miestne komunikácie, cesty, chodníky a parkoviská je potrebné v budúcom období rekonštruovať.

STATICKÁ DOPRAVA

V území sú vybudované parkoviská pred dôležitými objektami verejného života v centrálnej časti obce pred obecným úradom, kostolom, nákupným strediskom, v areáli Základnej školy, pri lyžiarskom vleku Krečno a Turistickej ubytovni. Obyvatelia obce a jej návštevníci parkovanie riešia aj priamo na svojich pozemkoch, na krajnici popri štátnej ceste alebo miestnych komunikáciách.

ŽELEZNIČNÁ DOPRAVA

Územie má priame prepojenie na železničnú sieť a prepravné služby sú poskytované prostredníctvom dopravcu Železničná spoločnosť Slovensko, a.s.. Obcou Nálepkovo prechádza neelektrifikovaná jednokolaťová železničná trať celoštátnej železničnej dopravy č. 173 Margecany – Červená skala a je súčasťou železničného prepojenia celonárodného významu Košice – Margecany – Nálepkovo – Banská Bystrica - Zvolen. Z hľadiska napojenia na rýchlostné železničné dopravné trate – hlavná železničná trať Slovenska v smere Košice - Žilina - Bratislava prechádza najbližšie k obci Nálepkovo v 21,8 km vzdalenej Spišskej Novej Vsi (efektívnejšia a hospodárnejšia je dostupnosť k železničnej stanici cestnou dopravou) a 40 km vzdalenej obci Margecany.

V katastrálnom území obce Nálepkovo sa nachádzajú jedna železničná stanica - Železničná stanica Nálepkovo (stanica pre nákladnú, osobnú dopravu a rýchliky) a 2 železničné zastávky (zastávky pre osobnú dopravu) - Železničná zastávka Nálepkovo - Tretí Hámor a Železničná zastávka Nálepkovo - Peklisko.



V súčasnosti do obce prichádza a z nej odchádza v pracovných dňoch denne 13 osobných vlakov a prechádzajú 2 regionálne rýchliky (REX) na smer Banská Bystrica a rovnaký počet na smer Margecany, pričom REX má v obci zastávku na železničnej stanici Nálepkovo.

Železničná stanica Nálepkovo sa nachádza v 39,509 km jednokoľajovej neelektrifikovanej železničnej trate Margecany – Červená skala. Je nesamostatnou stanicou patriacou železničnej stanici Margecany so zmiešanou prevádzkou podľa povahy práce a medziľahlou po prevádzkovej stránke. Železničnú stanicu tvoria dve vyvýšené nástupištia štrkovým povrchom, hranou SUDOP pre nástup a výstup cestujúcich v dĺžke nástupištia č. 1 s dĺžkou 123 m, a nástupištia č. 2 s dĺžkou 238 m a výškou 300 mm od koľaje. K nástupištiam je prístup cez úrovňový prechod oproti vchodu do dopravnej kancelárie a prechod nie je upravený pre pohyb vozíkov ŤZP osôb. Okolie staničnej prijímacej budovy je vo večernej dobe zamestnancom osvetľované, v budove je miestnosť čakárne pre cestujúcich otváraná výpravcom podľa času grafikonu dopravy. Stanica má rozhlas a je obsluhovaný výpravcom.

Železničná zastávka Nálepkovo - Tretí Hámor sa nachádza v 43.904 km neelektrifikovanej jednokoľajovej trati s vonkajším obrubníkovým nástupišťom typu „Tischer“ v dĺžke 174 m. Zastávku tvorí plechový prístrešok na ochranu cestujúcich pred klimatickými vplyvmi, bez osvetlenia a bez rozhlasu. Prístup je nespevneným chodníkom z miestnej komunikácie.

Železničná zastávka Nálepkovo - Peklisko sa nachádza v 46.812 km neelektrifikovanej jednokoľajovej trati Margecany - Červená skala. Nástupište je vonkajšie vyvýšené v dĺžke 83 m a zastávku tvorí plechový prístrešok, bez osvetlenia a bez rozhlasu. Prístup je nespevneným chodníkom z miestnej komunikácie.

Na železničnej trati v území obce Nálepkovo sa nenachádzajú žiadne železničné priestectia.⁹

LETECKÁ DOPRAVA

Najbližšie letisko je v 52,7 km vzdialenom meste Poprad, väčšie letisko sa nachádza v 80,8 km vzdialených Košiciach, oba sú medzinárodného významu.

CYKLISTICKÁ DOPRAVA

Cyklistická doprava je podľa Národnej stratégie rozvoja cyklistickej dopravy a cykloturistiky v Slovenskej republike definovaná ako samostatný druh dopravy, ktorá sa v Nálepkove využíva k zabezpečeniu prepravy hlavne na kratšie vzdialenosti, predovšetkým na dopravu dochádzky do zamestnania, školy, za nákupmi, občianskou vybavenosťou. Populárne je jeho využívanie v rámci cykloturistiky a trávenia voľného času, pretože výraznou mierou prispieva k fyzickej a psychickej pohode obyvateľov a tým k zlepšeniu zdravotného stavu obyvateľstva. Nároky užívateľov cyklodopravy neustále rastú na vyčlenenie priestoru pre cyklistov, na zriadenie cyklotrás nielen v katastri ale aj v širšom území. Vysoká rozdrobenosť pozemkov na území Slovenskej republiky a s tým súvisiace náklady s ich majetkovo-právnym vysporiadaním, rozmanitosť terénu, predovšetkým v horských oblastiach majú za následok zvýšené náklady pri realizácii a budovaní cyklistických komunikácií, pričom uvedomujúc si *absenciu cyklochodníkov v území obce Nálepkovo* a aj širšom okolí v počiatočných rokoch rozvoja cyklistickej infraštruktúry je preto reálnejšie dosiahnuť rozšírenie ponuky cyklokomunikácií realizáciou cyklopruhov a cyklokoridorov na existujúcich komunikáciách spolu s príslušným dopravným značením a doplnkovou cykloinfraštruktúrou.¹⁰



2.1.6 ŽIVOTNÉ PROSTREDIE

Územné plánovanie upravuje zákon č. 50/1976 Zb. o územnom plánovaní a stavebnom poriadku v znení neskorších predpisov, ktorým sa sústavne a komplexne rieši **starostlivosť o územie**, jej priestorové usporiadanie a funkčné využívanie, určujú sa zásady, navrhuje sa vecná a časová koordinácia činností ovplyvňujúcich životné prostredie, ekologickú stabilitu, kultúrno - historické hodnoty územia, územný rozvoj a tvorbu krajiny v súlade s princípmi trvalo udržateľného rozvoja. Územno – plánovacia dokumentácia obce je základný nástroj územného rozvoja a starostlivosti o životné prostredie. Územný plán, ktorý je základným nástrojom územného plánovania, obsahuje a poskytuje dôležité informácie pre všetkých investične vstupujúcich aktérov do územia.¹¹ Obec má v súčasnosti schválený územný plán z roku 1999, schválený uznesením OZ Nálepkovo č. 64/1999 zo dňa 29.11.1999.

Územné plánovanie vytvára predpoklady pre trvalý súlad všetkých činností v území s osobitným zreteľom na starostlivosť o životné prostredie, dosiahnutie ekologickej rovnováhy a zabezpečenie trvalo udržateľného rozvoja, na šetrné využívanie prírodných zdrojov a na zachovanie prírodných, civilizačných a kultúrnych hodnôt.¹²

Základným predpokladom pre zdravie ľudí je čisté životné prostredie. Na zdravie obyvateľov nepriaznivo vplyva napr. znečistené ovzdušie, hluk, nebezpečné chemické látky, taktiež zmena klímy v podobe extrémnych zmien počasia, povodní, čo môže negatívne vplyvať na kvalitné životné podmienky, čím sú ohrozené ekosystémové služby, ako je prístup k vode a výroba potravín. Ľudské zdravie a dobré životné podmienky úzko súvisia so stavom a kvalitou životného prostredia ako sú čistý vzduch, čistá voda, pôda vhodná na výrobu zdravých potravín. V obci nie je žiadna priemyselná výroba, ktorá by priamo vplyvala na zhoršovanie životného prostredia zvýšeným znečistením ovzdušia, zvýšeným hlukom, produkovaním nebezpečných chemických látok a pod.

Územný systém ekologickej stability (ÚSES) je krajinotvorný program, ktorého úlohou je zvýšenie ekologickej stability od najmenších celkov až po celoeurópske siete. Podľa zákona č. 543/2002 Z.z. o ochrane prírody a krajiny v znení neskorších predpisov je dokumentácia ÚSES dokumentáciou ochrany prírody a krajiny a vytváranie a udržiavanie územného systému ekologickej stability.¹³

ÚSES je taká celopriestorová štruktúra navzájom prepojených ekosystémov, ich zložiek a prvkov, ktorá zabezpečuje rozmanitosť podmienok a foriem života v krajine. Základ tohto systému predstavujú biocentrá, biokoridory a interakčné prvky nadregionálneho, regionálneho alebo miestneho významu. ÚSES môže byť nadregionálny (GNÚSES), regionálny (RÚSES) alebo lokálny (MÚSES).

Na území okresu Gelnica bolo vyčlenených 8 biocentier, z toho 4 biocentrá nadregionálneho významu a 4 biocentrá regionálneho významu.

Biocentrá nadregionálneho významu (NRBc) :

- NRBc 1 Branisko,
- NRBc 2 Humenec,
- NRBc 3 Kloptaň – Kojšovská hoľa boli vyčlenené v rámci aktualizácie GNÚSES SR z roku 2000/2002 (Nariadenie vlády SR. č. 528/2002 Z.z.). Na území okresu Gelnica boli aktualizované a konkretizované hranice týchto biocentier a bolo upravené pôvodné NRBc Kloptaň rozšírením o územie Kojšovskej hole – nový názov NRBc Kloptaň – Kojšovská hoľa, nakoľko pôvodne vyčlenené biocentrum nespĺňalo niektoré kritériá a zásady uvedené vyššie (napr. požiadavky pre trvalý výskyt veľkých šeliem, výskyt kurovitých vtákov). V centrálnej časti Volovských vrchov bolo vyčlenené ešte



- NRBC 4 Zlatý stôl – Volovec ako nové biocentrum, ktoré je významnejšou lokalitou výskytu veľkých šeliem a kurovitých vtákov ako pôvodne vyčlenené biocentrum NRBC Kloptaň. Zvažuje sa aj možnosť spojenia biocentier NRBC Kloptaň – Kojšovská hoľa a NRBC Zlatý stôl – Volovec do jedného veľkého biocentra, ktoré zároveň predstavuje aj najvýznamnejšiu časť chráneného vtáčieho územia SKCHVU036 Volovské vrchy s ťažiskovým výskytom lesných a horských druhov vtákov v tejto časti územia.

Zároveň na území okresu Gelnica boli vyčlenené 4 biocentrá regionálneho významu (RBC)

- RBC 1 Roháčka,
- RBC 2 Folkmarska skala – Murovaná skala,
- RBC 3 Bukovec – Korban – Ostrý vrch
predstavujú biocentrá zachytávajúce veľmi významné lesné oblasti, v ktorých sa vyskytujú aj ďalšie významné lokality nelesných biotopov.
- RBC 4 Hámorské lúky predstavuje lokalitu výskytu najvýznamnejších mokradných biotopov – slatín, rašelinísk, mokrých až podmáčaných lúk a porastov krovitých vrúb a horských lužných lesov.

Biokoridory identifikované na území okresu Gelnica :

4 nadregionálneho významu

- Volovské vrchy, vedúci hrebeňom Volovských vrchov (terestrický),
- Slovenský kras – Volovské vrchy – Branisko (terestrický)
- Čierna hora – Branisko (terestrický)
- Alúvium rieky Hornád (hydrický)

7 regionálneho významu

- Hnilecké vrchy (terestrický),
- Kojšovská hoľa – Bujanovské vrchy (terestrický),
- Kojšovská hoľa – Hnilecké vrchy (terestrický),
- Zlatý stôl – Poľana – Palmový vrch – Lieskovec (terestrický),
- Hoľa – Pálenica (terestrický),
- Alúvium rieky Hnilec (hydrický),
- Alúvium potoka Smolník (hydrický),

a 1 lokálneho významu

- Tichá voda, vedúci v smere toku Tichej vody (hydricko-terestrický).

Tabuľka 7 Územia európskeho významu v okrese Gelnica

| Kód územia | Názov | Katastrálne územie | Rozloha (ha) | Správa |
|------------------|-----------------------------|--|---------------|-------------------------|
| SKUEV0344 | Starovodské jedliny | Smolník, Švedlár | 468,67 | NP Slovenský raj |
| SKUEV0348 | Čierna Moldava | Hačava, Smolník, Štós | 1894,776 | NP Slovenský kras |
| SKUEV0351 | Folkmarska skala | Veľký Folkmar | 136,77 | NP Slovenský raj |
| SKUEV0354 | Hnilecké rašeliniská | Henclová, Nálepkovo, Švedlár | 54,482 | NP Slovenský raj |
| SKUEV0919 | Kloptaň | Prakovce, Smolnícka Huta, Vyšný Medzev | 26,270 | NP Slovenský kras |
| SKUEV0924 | Zbojnická dolina | Smolnícka Huta | 20,458 | NP Slovenský raj |
| SKUEV0925 | Abod' | Kojšov | 91,241 | NP Slovenský raj |
| SKUEV0926 | Prostredná dolina | Kluknava | 102,104 | NP Slovenský raj |
| SKUEV0928 | Stredný tok Hornádu | Richnava, Kluknava, Margecany | | NP Slovenský raj |
| SKUEV0929 | Helcmanovská bučina | Helcmanovce | 23,121 | NP Slovenský raj |

Zdroj : <https://www.sopsr.sk/natura>

Do katastrálneho územia obce Nálepkovo, Švedlár a Henclová (kód územia SKUEV0354) zasahuje chránené územie európskeho významu - Hnilecké rašeliniská o rozlohe 54,482 ha



a biotopy, ktoré sú predmetom ochrany zahŕňajú nížinné a podhorské kosné lúky, vlhkomilné vysokobylinné lemové spoločenstvá na poriečnych nivách od nížin do alpínskeho stupňa, prechodné rašeliniská a trasoviská, bukové a jedľové kvetnaté lesy a kvetnaté vysokohorské a horské psicové porasty na silikátovom substráte.

V susednom katastri obce Švedlár sa nachádzajú Starovodské jedliny, nachádzajúce sa na severozápadnom svahu najvyššieho vrchu Volovských vrchov, Zlatého stola s rozlohou 468,675 ha a predmetom ochrany sú pestré lesné spoločenstvá – bukové, jedľovo-bukové, lipovo-javorové sutinové lesy a smrekové lesy.

Národný zoznam území európskeho významu bol vydaný Opatrením Ministerstva životného prostredia SR č. 1/2017 zo dňa 07.12.2017, ktorým sa mení a dopĺňa výnos MŽP SR č. 3/2004-5.1 zo dňa 14.07.2004.¹⁴

Územie katastra obce Nálepkovo sa nachádza 1. stupni ochrany zmysle zákona č. 543/2002 Z.z. o ochrane prírody a krajiny.¹³ Katastrálne územie obce (s výnimkou zastavaného územia obce) zasahuje do Chráneného vtáčieho územia Volovské vrchy (hranica sa začína v severozápadnej časti katastrálneho územia obce v doline Železného potoka a pokračuje juhovýchodným, resp. východným smerom na začiatku súbežne s hranicou lesa, následne poza zastavané územie obce. Za areálom bývalého štátneho majetku sa hranica otáča juhozápadným smerom, križuje Hnilec a pokračuje súbežne s hranicou lesa do Tichovodskej doliny až po hranicu katastra obce. Tu sa otáča späť a jej druhou stranou, zo začiatku súbežne s hranicou lesa, sa vracia späť do doliny Hnilca. Pokračuje ďalej v smere doliny na západ. Pri Streleckom vrchu je hranica vedená súbežne s hranicou lesa. V časti Peklisko sa hranica otáča späť a až po Zadný hámor je vedená prevažne súbežne s Hnilcom a pokračuje poľnou cestou okolo Stredného a Predného hámra späť k obci Nálepkovo. Hranica sa vracia späť k východiskovému bodu, pričom obchádza ešte územie časti obce Čierna hora), ktoré bolo Vyhláškou Ministerstva životného prostredia Slovenskej republiky č. 196/2010 vyhlásené Chránené vtáčie územie Volovské vrchy zaradené do Národného zoznamu chránených vtáčích území ako medzinárodne významné územie, ktoré je súčasťou európskej sústavy chránených území **NATURA 2000** na ochranu biotopov vtákov európskeho významu a sťahovavých druhov vtákov za účelom ich prežitia a rozmnožovania. Chránené vtáčie územie Volovské vrchy je svojou výmerou (121 420,65 ha) najväčšie navrhované chránené vtáčie územie Slovenska zasahujúce do Košického a Prešovského kraja v pôsobnosti NP Slovenský raj, Slovenský kras a je tvorené biotopmi ihličnatých, listnatých a zmiešaných lesov.¹⁵

Volovské vrchy sú jedným z najvýznamnejších území na Slovensku pre hniezdenie včelára lesného (*Pernis apivorus*), d'atľa bielochrbtého (*Dendrocopos leucotos*), muchárika malého (*Ficedula parva*), muchárika bielokrúhového (*Ficedula albicollis*), aj muchára sivého (*Muscicapa striata*). V CHVÚ Volovské vrchy v rámci sústavy CHVÚ bola zistená druhá najvyššia početnosť bociana čierneho (*Ciconia nigra*), žlny sivej (*Picus canus*) a tesára čierneho (*Dryocopus martius*) v rámci území, kde bol druh predmetom ochrany, tretia najvyššia početnosť v rámci národnej sústavy CHVÚ bola zistená vo Volovských vrchoch u sovy dlhochvostej (*Strix uralensis*) a strakoša obyčajného (*Lanius collurio*), štvrtá najvyššia početnosť u orla krikl'avého (*Aquila pomarina*), a piata najvyššia početnosť pre hniezdenie orla skalného (*Aquila chrysaetos*), kuvička vrabčieho (*Glaucidium passerinum*), d'ubníka trojprstého (*Picoides tridactylus*), d'atľa prostredného (*Dendrocopos medius*). V lokalite Čertova hoľa, ktorá zasahuje aj do k. ú. Nálepkovo, v blízkosti jej vrcholových častí sú vyhlásené biotopy tetra hlučáňa na jeho ochranu.

CHVÚ Volovské vrchy patrí z hľadiska niektorých predmetov ochrany medzi najvýznamnejšie chránené vtáčie územia na Slovensku.

Na predmet ochrany chráneného vtáčieho územia môžu mať negatívny vplyv



- vykonávanie lesohospodárskej činnosti v blízkosti hniezdenia bociana čierneho, kuvika vrabčieho, orla krikľavého, orla skalného, kuvika kapcavého a výra skalnatého, podľa rozhodnutia Odboru starostlivosti o životné prostredie Okresného úradu Gelnica,
- mechanické kosenie a mulčovanie trvalých trávnatých porastov iným spôsobom ako od stredu k okrajom v období od 1. mája do 30. júna na súvislej ploche nad 0,5 ha.¹⁵

V katastrálnom území obce Nálepkovo je podľa evidencie Štátnej ochrany prírody Slovenskej republiky evidovaný výskyt významných národných **mokradí** s názvom **Hámre** na ploche 500 000 m², a lokálne významné mokrade **Čierna hora** na ploche 2 500 m² a **Závadka – vlhké lúky** na ploche 20 000 m². Za mokrade sú považované všetky biotopy, ktorých existencia je podmienená prítomnosťou vody. Ich význam je v zachovaní rozmanitosti živých organizmov, vznikajúcich v závislosti od hladiny podzemnej vody.¹⁶

Podľa evidencie chránených ložiskových území (CHLU) Obvodného banského úradu v Košiciach v katastrálnom území Nálepkova nie sú evidované žiadne ložiská rudných a ani nerudných surovín, ale v susedných obciach Švedlár, Stará Voda a Závadka sú evidované malé až stredné ložiská kremeňa.¹⁷

V katastrálnom území obce Nálepkovo sú na Informačnom portáli MŽP SR (enviro portál), v informačnom systéme environmentálnych záťaží evidované 2 environmentálne záťaže, ktoré môžu negatívne vplyvať na možnosti ďalšieho využitia územia :

- GL (006) / Nálepkovo – ČS PHM (východný okraj obce), Register C, Identifikátor SK/EZ/GL/1224,
- GL (2138) / Nálepkovo – Štôlne a haldy, Register A, Identifikátor SK/EZ/GL/2138.

Environmentálna záťaž je v zmysle geologického zákona zadeninovaná ako **znečistenie územia** spôsobené činnosťou človeka, ktoré predstavuje závažné riziko pre ľudské zdravie alebo horninové prostredie, podzemnú vodu a pôdu s výnimkou environmentálnej škody. Ide o široké spektrum území kontaminovaných priemyselnou, vojenskou, banskou, dopravnou a poľnohospodárskou činnosťou, ale aj nesprávnym nakladaním s odpadom.¹⁸

V území je prognóza výskytu vysokého **radónového rizika** (približne 15 % územia v juhozápadnej a severozápadnej časti katastra), stredného radónového rizika (cca 65 % územia) a prognóza nízkeho radónového rizika (cca 20% územia).⁶ Realizácia navrhovaných opatrení/aktivít neovplyvní úroveň radónového rizika riešeného územia.

PÔDA

Podľa Atlasu krajiny SR v území z hľadiska pôdnej jednotky prevažujú kambizeme, kambizeme modálne kyslé, sprievodné kultizemné a rankre, zo zvetralín kyslých až neutrálnych hornín a v juhozápadnej časti katastra podzoly kambizemné, sprievodné rankre a litozeme, z ľahších zvetralín kyslých hornín. Zrnitostná trieda pôdy v území je hlinitá neskeletnatá až slabo kamenitá (0-20%) a piesočnato hlinitá, stredne kamenitá, štrkovitá (20-50%), so strednou retenčnou schopnosťou priepustnosti a vlhkým vlhkostným režimom pôd.

Z uvedeného vyplýva vysoký limit s veľmi nízkym potenciálom využitia územia na intenzívnu poľnohospodársku činnosť.⁶

Celková výmera územia je 5558,54 ha, kde z hľadiska využitia pôdy je 3728,12 ha nepoľnohospodárska pôda (67,1% podiel celkovej výmery) a 1830,42 ha poľnohospodárska pôda (32,9%). Zo zložiek využitia zeme má najväčšie zastúpenie lesný pozemok na rozlohe 3417,46 ha (61,47% podiel celkovej výmery), trvalý trávnatý porast na rozlohe 1793,49 ha (32,3%), zastávaná



plocha a nádvorí predstavuje výmeru 128,79 ha (2,32%), ostatná plocha 123,14 ha (2,22%) a orná pôda predstavuje výmeru iba 17,54 ha (0,32%).

Tabuľka 8 Výmera pôdy obce Nálepkovo k 31.12.2021

| DRUH pôdy | Špecifikácia druhu pôdy | Výmera (ha) |
|-------------------------|-----------------------------|----------------|
| CELKOM | | 5558,54 |
| Poľnohospodárska pôda | | 1830,42 |
| | Trvalý trávnatý porast | 1793,49 |
| | Orná pôda | 17,54 |
| | Záhrada | 19,39 |
| Nepoľnohospodárska pôda | | 3728,12 |
| | Lesný pozemok | 3417,46 |
| | Vodná plocha | 58,72 |
| | Zastavaná plocha a nádvorie | 128,79 |
| | Ostatná plocha | 123,14 |

Zdroj : <https://mojaobec.statistics.sk/>

VODA

Vodný tok Hnilec pramení na Kráľovej holi, má dĺžku 89 km a preteká Slovenským rajom, Hnileckým podolím v časti Volovské vrchy, až po obec Margecany, kde vlieva do Ružínskej priehrady a tvorí prítok Hornádu, pričom odvodňuje celé katastrálne územie obce a v katastrálnom území priberá

- vodný tok Surovec (pravostranný prítok s dĺžkou 5,1 km) priberá niekoľko bezmenných tokov a priteká k ústi Hnilca v západnej časti katastra v lokalite Tretí Hámor, prameniaci Pod Hoľou (1 210 m n. m.) vo Volovských vrchoch, v geomorfologickom podcelku Zlatý stôl.
- Železný potok (ľavostranný prítok s dĺžkou 15,5 km), prameniaci vo Volovských vrchoch, v geomorfologickom podcelku Knola, na svahu Veľkej Knoly (1180 m n. m.), pretekajúci od prameňa, priberajúcim prítoky územím obce Hnilčík, v území katastra obce Nálepkovo priberá Čiernohorský, Borsučí a bezmenný potok a tečie intravilánom obce v západnej časti okresu Gelnica k ústi Hnilca.
- Vodný tok Tichá voda (pravostranný prítok s dĺžkou 12,6 km) priberajúci niekoľko bezmenných tokov, prameniaci vo Volovských vrchoch, v geomorfologickom podcelku Zlatý stôl, obteká chránené územie Polianske rašelinisko a preteká Tichovodskou dolinou do východnej časti na hranici katastra v okolí lokality Záhajnica k ústi Hnilca.

V obci je vybudovaný obecný verejný vodovod, ktorý zásobuje 354 domov (46,64%), ktorého hlavným zdrojom pitnej vody je prameň v lokalite Čierna Hora s doplnkovým zdrojom so záchytným ústím štólne Nižná Xantipa.

V Nálepkove je vybudovaný obecný kanalizačný systém pre splaškovú vodu s napojením 376 domov (49,54% podiel napojenia domov obce) z centrálnej zastavanej časti obce do čistiarne odpadových vôd (ČOV).

Nenapojené lokality odľahlejších častí obce Nálepkovo a to Záhajnica, Peklisko, Čierna Hora a Hámre využívajú žumpy a niektorí majitelia domové ČOV.

Dažďová voda prirodzenou retenciou ostáva v území a nadbytočná sa odvádza prostredníctvom cestných rigolov do miestnych vodných tokov v zastavanom území obce (Železný potok, Tichá voda a Surovec) do rieky Hnilec.



Kvalita podzemných vôd a povrchových vôd je v obci ovplyvnená absenciou nedokončenej kanalizácie a čistenia odpadových vôd v obci, kde zdroj znečistenia podzemných vôd sa môže vznikáť z nevyhovujúceho stavu žump, prepúšťaním splaškových odpadových vôd, ale aj vytváraním nelegálnych skládok odpadu v blízkosti zdrojov pitnej vody taktiež aj znečisťovaním povrchových vôd prípadným vypúšťaním splaškových odpadových vôd do potokov.

OCHRANA PROTI POVODNIAM

Starostlivosť o vodu je vymedzená zákonom č. 364/2004 Z.z. o vodách a o zmene zákona Slovenskej národnej rady č 372/1990 Zb. o priestupkoch v znení neskorších predpisov (vodný zákon), ktorý vytvára podmienky na ochranu povrchových a podzemných vôd, vrátane vodných a krajinných ekosystémov, na zlepšenie stavu povrchových vôd a na ich hospodárne a účelné využívanie.¹⁹

Ochrana pred povodňami je vymedzená zákonom č. 7/2010 Z.z. v znení neskorších predpisov.²⁰

V katastrálnom území sa nachádzajú lokality, ktoré sú v čase dlhotrvajúcich zrážok alebo privalových dažďov predstavujú potenciálne riziko ohrozenia povodňami – ide o lokality v intraviláne obce pozdĺž rieky Hnilec a v okolí Železného potoka a tokov Tichá voda a Surovec, pričom rieka a potoky sú z väčšej časti regulované, ale v kritických situáciách ich zvýšená hladina môže predstavovať potenciálne riziko z hľadiska ohrozenia života a majetku.

RASTLINSTVO A ŽIVOČÍŠTVO

Rastlinstvo v území je pomerne pestré, pričom väčšinu rozlohy pokrývajú lesy (61,47%), v ktorých prevládajú bukové a jedľovo-bukové lesy, časť územia jedľové a jedľovo-smrekové lesy. Rozšírenými drevinami sú jedľa, smrek, borovica, smrekovec opadavý, buk, breza previsnutá a topol osikový. K charakteristickým porastom v dolinách patria aj rôzne typy jelšín. Z bylín, ktoré sa vyznačujú pomerne veľkým počtom druhov je rozšírený deväťlist lekársky, kuklík potočný, kamzičník rakúsky, starček subalpínsky, horec luskáčovitý, ľubovník škvrnitý, kosatec sibírsky, rosička okruhlolistá a ďalšie. Charakteristickým prvkom prírody územia sú svahové a vrcholové lúky, pričom v celom území sa vyskytujú maliny, brusnice čučoriedkové a brusnice obyčajné. Kataster obce patrí do najlesnatejšieho okresu Slovenskej republiky (okres Gelnica so 74% zalesnosťou) a v lesoch prevláda buk, jedľa a smrek.

Územie uprostred hornatej, lesmi pokrytej krajiny vytvára možnosti pre výskyt početného množstva stavovcov ako je salamandra škvrnitá, mlok vrchovský, v chladnejších severných svahoch mlok karpatský. Plazy v teplých predhoriach reprezentujú napr. jašterica zelená, slepúch lámavý, jašterica múrová, užovka stromová. Zastúpenie vtákov tvorí množstvo typických predstaviteľov, najmä vzácny a chránený bocian čierny, ktorý sa viaže na horské potoky i väčšie rieky v celom území. Z dravcov sa v území vyskytuje orol kráľovský, hadiar krátkoprstý, sokol rároh, včelár obyčajný, orol skalný a orol krikľavý. Vzácne druhy sov zastupuje výr skalný, výrik obyčajný, kuvičok vrabčí, pôtik kapcavý a aj sova dlhochvostá. Čisté horské potoky sú domovom rybárika obyčajného, vodnára obyčajného a trasochvosta horského a častejší výskyt je u krkavca čierneho. Zo spevavcov je významné zastúpenie škovránka stromového, sýkorky hôrnejšej, brhlíka obyčajného, orieška obyčajného.

Cicavcov v území zastupuje netopier obyčajný žijúci v štrbinách a podkrovných priestoroch stavieb, ďalej najmenší náš netopier večernica malá. Typickým zástupcom lesných druhov hlodavcov je veverica obyčajná. Z bylinožravcov sa v území vyskytuje jeleň lesný, srnec lesný, z čeľade sviňovitých je rozšíreným druhom sviňa divá. Z veľkých mäsožravcov sa vyskytuje medveď, vlk, rys, ďalej z mäsožravcov líška obyčajná, mačka divá, jazvec lesný, kuna lesná, aj kuna skalná.²¹



OVZDUŠIE

Z hľadiska životného prostredia je kvalita ovzdušia ovplyvnené emisnými záťažami a rozptylovými podmienkami, ktoré sú podmienené orografickými a meteorologickými pomermi, ktoré vykazujú v Košickom kraji značné rozdiely. Kvalita ovzdušia je ovplyvnená najmä činnosťou veľkých priemyselných zdrojov z hutníckeho, chemického, ďalšieho spracovateľského priemyslu, výrobou tepelnej a elektrickej energie a pohyblivé zariadenia so spaľovacími motormi ako sú cestné motorové vozidlá, železničné koľajové vozidlá, plavidlá a lietadlá (mobilné zdroje znečistenia).²²

Emisie sú tvorené uvoľnením znečisťujúcich látok, vibrácií, tepla alebo hluku zo zdroja do ovzdušia. Množstvo emisií sa zvyčajne vyhodnocuje ako hmotnosť emisií vypustených zo stacionárneho zdroja za rok. Imisie sú látky, ktoré sa dostávajú do atmosféry z lokálnych zdrojov znečistenia za určitých prírodných podmienok.

Znečisťovanie ovzdušia je vypúšťanie znečisťujúcich látok do atmosféry. Tieto látky priamo, alebo po chemických zmenách, prípadne za spolupôsobenia inej látky nepriaznivo ovplyvňujú kvalitu ovzdušia. O zdrojoch znečisťovania, zozname znečisťujúcich látok, ich emisných limitoch a podmienkach a požiadavkách zabezpečenia rozptylu emisií znečisťujúcich látok pojednáva Vyhláška Ministerstva životného prostredia Slovenskej republiky č. 410/2012, ktorou sa vykonávajú niektoré opatrenia zákona NR SR č. 137/2010 Z.z. o ovzduší.

Limitné hodnoty na ochranu zdravia ľudí a kritické úrovne na ochranu vegetácie znečistenia vonkajšieho ovzdušia pre znečisťujúce látky²³

- Drobné častice s priemerom menším ako 10 μm (PM_{10}) - priemerná ročná koncentrácia nesmie prekročiť 40 μg . - 1 dňová koncentrácia 50 $\mu\text{g}.\text{m}^{-3}$ sa nesmie prekročiť viac ako 35-krát za rok
- Oxid siričitý (SO_2) - 1 hodinová koncentrácia 350 $\mu\text{g}.\text{m}^{-3}$ sa nesmie prekročiť viac ako 24x za rok a 1 dňová koncentrácia 125 $\mu\text{g}.\text{m}^{-3}$ sa nesmie prekročiť viac ako 3-krát za rok
- Oxid dusíka (NO_2), priemerná ročná koncentrácia nesmie prekročiť 40 $\mu\text{g}.\text{m}^{-3}$ - 1 hodinová koncentrácie 200 $\mu\text{g}.\text{m}^{-3}$ sa nesmie prekročiť viac ako 18x za rok
- Oxid uhoľnatý (CO) - maximálna 8-hodinová koncentrácia nesmie prekročiť 10 $\text{mg}.\text{m}^{-3}$
- Olovo (Pb) - priemerná ročná koncentrácia nesmie prekročiť 0,5 $\mu\text{g}.\text{m}^{-3}$.

V obci sa nenachádza žiadna priemyselná prevádzka, ktorá by svojou činnosťou znečisťovala ovzdušie a tým poškodzovala životné prostredie, takéto priemyselné prevádzky sa nachádzajú v 21,8 km vzdialenom meste Spišská Nová Ves a 26,6 km vzdialenej obci Prakovce.

Rozhodujúci podiel na znečisťovaní ovzdušia má v obci vykurovanie domácností tuhými a nevhodnými palivami. Domácnosti emitujú do ovzdušia až 80 % z celkových emisií PM_{10} na Slovensku a z uvedeného dôvodu je dôležité kúriť palivom, ktoré stanovuje výrobca spaľovacieho zariadenia, prehodnotiť možnosti vykurovania v domácnostiach, ich porovnanie z pohľadu nákladov, komfortu kúrenia a tvorby emisií do ovzdušia, taktiež výmena starého kotla na tuhé palivo za nový moderný, čím sa dá ovplyvniť tvorba emisií pri vykurovaní tuhým palivom. Znečistené ovzdušie významnou mierou prispieva k zhoršovaniu zdravotného stavu obyvateľstva, k vzniku kardiovaskulárnych a respiračných ochorení.²⁴

Obec Nálepkovo má k problematike znečisťovania ovzdušia schválené Všeobecne záväzné nariadenie č. 5/2019 o poplatkoch za znečisťovanie ovzdušia malými zdrojmi znečisťovania na území obce Nálepkovo, zo dňa 07.06.2019, ktoré upravuje oznamovaciu povinnosť právnických a fyzických osôb oprávnených na podnikanie pri ochrane ovzdušia pred znečisťujúcimi látkami na



území obce a určuje spôsob výpočtu a poplatku za znečisťovanie ovzdušia malých zdrojov znečisťovania ovzdušia.²⁵

Tabuľka 9 Produkcia emisií základných znečisťujúcich látok v okrese Gelnica (v tonách)

| Emisie znečisťujúcich látok (v tonách) | 2001 | 2005 | 2010 | 2013 | 2015 | 2016 | 2017 | 2018 | 2019 |
|--|--------|--------|-------|------|------|------|------|------|--------|
| Tuhé emisie | 42,0 | 54,3 | 10,4 | 8,3 | 6,4 | 5,0 | 5,2 | 4,6 | 265,1 |
| Oxid siričitý | 25,2 | 15,0 | 2,1 | 1,8 | 1,1 | 1,0 | 1,4 | 1,4 | 19,9 |
| Oxid dusíka | 32,9 | 20,1 | 8,6 | 9,5 | 7,0 | 7,0 | 7,0 | 6,9 | 221,9 |
| Oxid uhoľnatý | 1327,6 | 1470,3 | 205,7 | 31,1 | 16,9 | 15,6 | 16,5 | 12,2 | 2294,6 |

Zdroj : <http://datacube.statistics.sk/>, 2022

Hladina tuhých častíc vo vzduchu predstavuje pre zdravie človeka vážne riziko. Svetová zdravotnícka organizácia zatiaľ nestanovila prah pre tuhé častice, pretože sa predpokladá, že aj minimálne úrovne tuhých častíc vo vzduchu spôsobujú zdravotnú ujmu. EÚ stanovila limit na úrovni 50 µg/m³ ako 24-hodinový priemer pre koncentráciu mikročastíc (veľkosť častíc menšia ako 10 µm – PM10).

Tabuľka 10 Ročné priemery imisí základných znečisťujúcich látok v regióne (monitorovacia stanica Krompachy ul. SNP)

| Imisie základných znečisťujúcich látok (Krompachy) | 2002 | 2005 | 2010 | 2013 | 2015 | 2016 | 2017 | 2018 | 2019 | 2020 |
|--|-------|------|------|------|------|------|------|------|------|------|
| Olovo (ng/m ³) | 129,0 | 96,9 | 87,6 | - | - | - | - | - | - | - |
| Oxid dusičnatý (microg/m ³) | 14,7 | 9,2 | 13,6 | 17,2 | 12 | 10,6 | 18,5 | 18 | 16,6 | 13,5 |
| Oxid uhoľnatý (microg/m ³) | - | - | 1995 | 2497 | 2239 | 1613 | 2033 | 1884 | 1908 | 1892 |
| PM10 (microg/m ³) | 17,5 | 33,0 | 41,1 | 34,8 | 28,8 | 23,1 | 27,4 | 24,1 | 25,2 | 22,7 |

Zdroj : <http://datacube.statistics.sk/>, 2022

HLUK

V zmysle Vyhlášky Ministerstva zdravotníctva Slovenskej republiky (MZ SR) č. 549/2007, ktorou sa ustanovujú podrobnosti o prípustných hodnotách hluku, infrazvuku a vibrácií a o požiadavkách na objektivizáciu hluku, infrazvuku a vibrácií v životnom prostredí a vo vonkajšom prostredí, v obytnom území sa hodnotí hluk zo zdrojov ako hluk z dopravy na pozemných komunikáciách, hluk z koľajovej dopravy na železničných dráhach, hluk z leteckej dopravy a hluk z iných zdrojov ako je hluk stacionárnych zdrojov, hluk z priemyselnej, stavebnej a výrobnjej činnosti a hluk z mimopracovných aktivít človeka.

Povolené hodnoty hluku zdrojov ciest I. - III. triedy, zberných obecných komunikácií a hlavných železničných ťahov sú povolené počas dňa $L_{Aeq,p} = 60$ dB a v noci $L_{Aeq,p} = 50$ dB.²⁶

Územie je prístupné prostredníctvom štátnej cesty II. triedy č. 546 zo smerov susedných obcí Hnilčík a Švedlár vedúcou do obce, na ktorú sa napájajú cesty III. triedy č. 3276, 3277 a 3279 so sieťou miestnych komunikácií, taktiež prostredníctvom neelektrifikovanej jednokoľajovej železničnej trate celoštátnej železničnej dopravy v smere Margecany – Červená Skala (v cestovnom poriadku pre verejnosť označená ako železničná trať číslo 173), ktorá je súčasťou prepojenia Zvolen – Banská Bystrica - Margecany – Košice, so železničnou stanicou v obci pre rýchliky, osobné vlaky a nákladnú dopravu a 2 zástavkami pre osobnú dopravu.

V území nie je zaznamenaný zvýšený hluk z dopravy, taktiež sa v obci nenachádza žiadna priemyselná prevádzka, ktorá by svojou činnosťou spôsobovala tvorbu zvýšeného hluku a tým



poškodzovala životné prostredie, ani z okolitých obcí alebo miest nie je zaznamenaná zvýšená intenzita hluku.

ODPADOVÉ HOSPODÁRSTVO

Systém zberu komunálnych odpadov je v obci nastavený podľa reálnych potrieb obyvateľov a zabezpečuje sa v súlade s ustanoveniami zákona NR SR č. 79/2015 Z. z. o odpadoch v znení neskorších predpisov (zákon o odpadoch).²⁷

Základný nástroj hospodárenia s odpadmi je Program odpadového hospodárstva (POH) Slovenskej republiky, ktorý vypracováva Ministerstvo životného prostredia, následne samosprávny kraj, obec a aj pôvodca odpadu. Obsah Programu odpadového hospodárstva obce sa zostavuje podľa § 1 Vyhlášky MŽP SR č. 371/2015 Z.z., ktorou sa vykonávajú niektoré ustanovenia zákona o odpadoch²⁸ a zároveň zohľadňuje POH SR a POH Košického kraja 2016 - 2020, pričom ciele a opatrenia sa realizujú obcou, ktorá má vypracovaný „Program odpadového hospodárstva obce Nálepkovo na roky 2016 – 2020“ a schválené Všeobecne záväzné nariadenie obce Nálepkovo č. 4/2016 o nakladaní s komunálnymi odpadmi a s drobnými stavebnými odpadmi na území obce Nálepkovo zo dňa 29.01.2016, ktoré ustanovuje práva a povinnosti orgánov obce a držiteľov odpadov v oblasti nakladania s odpadmi s cieľom zabezpečiť ochranu zdravých podmienok a zdravého spôsobu života a práce obyvateľov obce, chrániť životné prostredie a čistotu v celom katastrálnom území Nálepkovo.²⁹

Odpadové hospodárstvo zahŕňa všetky činnosti zamerané na predchádzanie a obmedzovanie vzniku odpadov, znižovanie ich nebezpečnosti pre životné prostredie, ako aj na nakladanie s odpadmi v súlade s platnými zákonmi. Nakladanie s odpadmi je definované ako zber odpadov, preprava odpadov, zhodnocovanie odpadov a zneškodňovanie odpadov vrátane starostlivosti o miesto zneškodňovania.

Ciele obce v oblasti odpadového hospodárstva sú :

- znižovať množstvo zmesového komunálneho odpadu,
- zvyšovať podiel triedeného odpadu,
- rozširovať zber triedeného odpadu o ďalšie druhy odpadu,
- zvyšovať kvalitu triedeného odpadu,
- podporovať budovanie vlastných kompostárni,
- vybudovať zberný dvor.

Na zber zmesového komunálneho odpadu slúžia zberné nádoby, ktoré zabezpečuje obec a vývoz odpadu je podľa harmonogramu zvozu, ktorý je zverejnený na webovom sídle obce Nálepkovo a tiež zverejňovaný ako príloha v obecných novinách. Odvoz odpadu zabezpečuje spoločnosť Brantner Nova s. r. o., Spišská Nová Ves v intervale 2 krát mesačne.

V rámci triedeného zberu sa v obci nakladá s týmto odpadom: papier, sklo, plasty, kovy, viacvrstvé kombinované materiály, biologicky rozložiteľný odpad.

Na triedený zber sú určené zberné nádoby, vrecia a mobilný zber. Harmonogram zvozu je zverejnený na webovom sídle obce Nálepkovo a tiež zverejňovaný ako príloha v obecných novinách. Na triedený odpad sa používajú nádoby :

- modrá pre zložku papier,
- zelená pre zložku sklo,
- žltá pre zložku plast,



- červený pre zložku kovy,
- oranžová pre viacvrstvé kombinované materiály,
- hnedá pre zložku biologicky rozložiteľný odpad zelený.

Na zber plastov, kovov, papiera a VKM sa používajú 1100 litrové nádoby. Na zber skla sa používajú 1,3 m³ závesné zvony. Na zber odpadov sa používajú:

- 110 a 120 litrové kovové nádoby (KUKA) – pre domácnosti na zber zmesového komunálneho odpadu.
- 1100 litrový kovový kontajner (BOBR) – pre právnické osoby na zber zmesového komunálneho odpadu.
- 1100 litrové farebné plastové kontajnery (BOBR) – na zber triedeného odpadu.
- Biologicky rozložiteľný zelený odpad zelený je odvážaný na obecné kompostovisko.
- Biologický rozložiteľný odpad kuchynský obec zatiaľ nezbera.

V obci sa zberný dvor v obci nenachádza, ale plánuje sa s jeho vybudovaním v areáli TKŠ Nálepkovo (vedľa futbalového štadióna).

Odvoz zmesového komunálneho odpadu je zabezpečený v intervaloch min. 1x mesačne, odvoz separovaného odpadu a bioodpadu je zabezpečený podľa zvozového kalendára. V súčasnosti zber, odvoz a likvidáciu komunálneho odpadu, triedeného odpadu a bioodpadu v obci na základe zmlúv a doplnkov s obcou zabezpečuje firma Brantner Nova, s.r.o. Spišská Nová Ves a elektroodpad firma H+EKO, s.r.o. Košice.

Na zber kovového odpadu je v obci zriadený výkup kovového odpadu spoločnosťou FEVA – SCRAP, s. r. o., Hlavná 29, 056 01 Gelnica (vstup do obce v smere od obce Švedlár).

V obci sa v súčasnosti nenachádzajú nelegálne skládky odpadu (NSO), najčastejšie vznikajú v rómskych osadách a ich okolí, ktoré sa pri ich vzniku a zistení obec snaží priebežne likvidovať a následne predchádzať vzniku nových v súlade so zákonom o odpadoch t. j. oznámenie o zistení NSO Odboru životného prostredia Okresného úradu (OÚ) Gelnica, jej odstránenie a oznámenie OÚ Gelnica jej odstránenie.

Tabuľka 11 Množstvo komunálneho odpadu podľa druhov odpadu (v tonách) okres Gelnica

| ROK | 2019 | 2020 |
|--|------------------|-----------------|
| Spolu | 10 852,20 | 9 422,94 |
| Papier a lepenka | 179,13 | 209,64 |
| Sklo | 320,82 | 343,73 |
| Viacvrstvé kombinované materiály na báze lepenky | 9,91 | 9,01 |
| Obaly z kovu | 9,95 | 14,15 |
| Obaly obsahujúce zvyšky nebezpečných látok | 0,83 | 0,83 |
| Biologicky rozložiteľný kuchynský a reštauračný odpad | 0,99 | 3,84 |
| Žiarivky a iný odpad obsahujúci ortuť | 0,06 | 0,23 |
| Vyradené zariadenia obsahujúce chlórfluórované uhľovodíky | 17,76 | 20,65 |
| Jedlé oleje a tuky | 0,98 | 1,05 |
| Farby, tlačiarenské farby, lepidlá a živice obsahujúce nebezpečné látky | 1,54 | 2,40 |
| Batérie a akumulátory, netriedené batérie a akumulátory | 0,34 | 0,73 |
| Vyradené elektrické a elektronické zariadenia iné, s obsahom nebezp. časti | 22,20 | 23,44 |
| Vyradené elektrické a elektronické zariadenia iné | 66,38 | 118,24 |
| Drevo iné ako uvedené v 20 01 37 | 3,89 | 5,39 |
| Plasty | 237,21 | 283,93 |
| Kovy | 2 631,20 | 1 831,30 |
| Biologicky rozložiteľný odpad | 1 085,84 | 704,47 |
| Zmesový komunálny odpad | 5 254,13 | 4 828,31 |
| Objemný odpad | 585,82 | 691,01 |
| Drobný stavebný odpad | 421,26 | 328,96 |

Zdroj : <http://datacube.statistics.sk/>



Tabuľka 12 Nakladanie s komunálnym odpadom (KO) v okrese Gelnica

| Okres GELNICA | 2011 | 2013 | 2015 | 2017 | 2018 | 2019 | 2020 |
|---|--------|--------|--------|--------|--------|--------|--------|
| Množstvo KO na obyvateľa (kg/obyv.) | 256,95 | 272,31 | 294,61 | 320,42 | 329,24 | 339,83 | 362,63 |
| Množstvo zhodnoteného KO na obyvateľa (kg/obyv.) | 109,79 | 131,47 | 146,18 | 177,8 | 202,84 | 218,38 | 242,1 |
| Množstvo zneškodneného KO na obyvateľa (kg/obyv.) | 147,09 | 139,94 | 146,59 | 142,62 | 126,4 | 121,45 | 120,54 |
| Podiel zhodnocovaného KO z celkového KO (v%) | 42,73 | 48,28 | 49,62 | 55,49 | 61,61 | 64,26 | 66,76 |
| Miera recyklácie KO (v%) | 8,6 | 11,75 | 16,94 | 25,4 | 33,8 | 35,18 | 39,36 |
| Miera skládkovania KO (v%) | 55,29 | 51,27 | 49,76 | 44,51 | 38,39 | 35,74 | 33,24 |

Zdroj: <http://datacube.statistics.sk>, 2022

2.1.7 OBYVATEĽSTVO

Demografická štatistika poskytuje rozhodujúci podiel informácií o obyvateľoch obce ako celku, o jeho stave, štruktúre, ako aj charakteristikách v konkrétnom časovom období.

Celkový počet obyvateľov obce Nálepkovo bol podľa údajov Sčítania obyvateľov, domov a bytov 2021 (SODB) Štatistického úradu SR k 01.01.2021 celkom 3630, z toho 1803 mužov (49,66%) a 1827 žien (50,33%) a podľa Štatistického úradu SR k 31.12.2021 celkom 3684 obyvateľov, pričom z uvedeného počtu bolo 1843 mužov (50,03%) a 1841 žien (49,97%), pričom pohlavnú štruktúru v rokoch 2012 - 2021 v obci Nálepkovo možno charakterizovať približne vyrovnaným počtom mužov a žien s každoročne narastajúcimi hodnotami početného zastúpenia oboch pohlaví.

Tabuľka 13 Vývoj pohlavnej štruktúry obyvateľstva v obci Nálepkovo

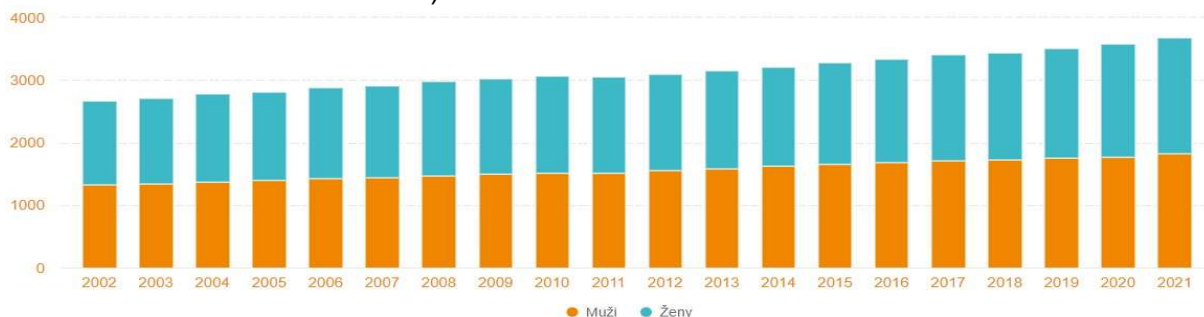
| NÁLEPKOVO | 2012 | 2013 | 2014 | 2015 | 2016 | 2017 | 2018 | 2019 | 2020 | 2021 |
|--|-------------|-------------|-------------|-------------|-------------|-------------|-------------|-------------|-------------|-------------|
| Muži | 1560 | 1599 | 1632 | 1666 | 1698 | 1729 | 1741 | 1759 | 1776 | 1843 |
| % | 50,16 | 50,55 | 50,69 | 50,66 | 50,67 | 50,68 | 50,46 | 50,12 | 49,56 | 50,03 |
| Ženy | 1550 | 1564 | 1587 | 1622 | 1653 | 1682 | 1709 | 1750 | 1807 | 1841 |
| % | 49,83 | 49,44 | 49,30 | 49,33 | 49,32 | 49,31 | 49,53 | 49,87 | 50,43 | 49,97 |
| SPOLU | 3110 | 3163 | 3219 | 3288 | 3351 | 3411 | 3450 | 3509 | 3583 | 3684 |
| Hustota obyvateľstva (na km ²) | 55,43 | 56,36 | 57,34 | 58,46 | 59,72 | 60,83 | 61,72 | 62,6 | 63,79 | 66,2 |

Zdroj: <http://datacube.statistics.sk/>

Populačný vývoj v obci od r. 2012 je trvale vzostupný, každoročne s nárastom počtu obyvateľov (1,5-3% ročný nárast), pričom k 31.12.2021 sa počet obyvateľov oproti roku 2012 zvýšil o 574 (283 mužov a 291 žien).

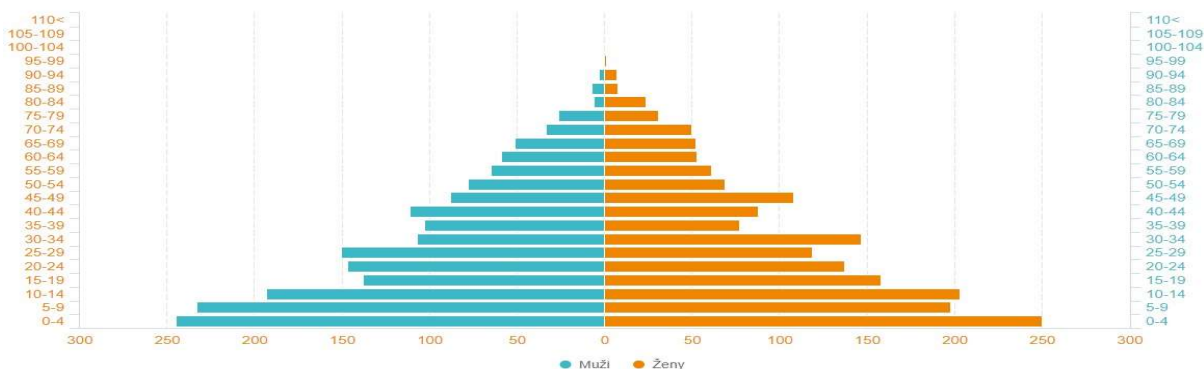


Graf 1 Zastúpenie mužov a žien na celkovom počte obyvateľov obce Nálepkovo (vývoj v období rokov 2002-2021)



Zdroj : <https://mojaobec.statistics.sk/html/sk.html?obec=SK0421526509>

Graf 2 - Veková pyramída obyvateľov obce Nálepkovo k 31.12.2021



Zdroj : <https://mojaobec.statistics.sk/html/sk.html?obec=SK0421526509>

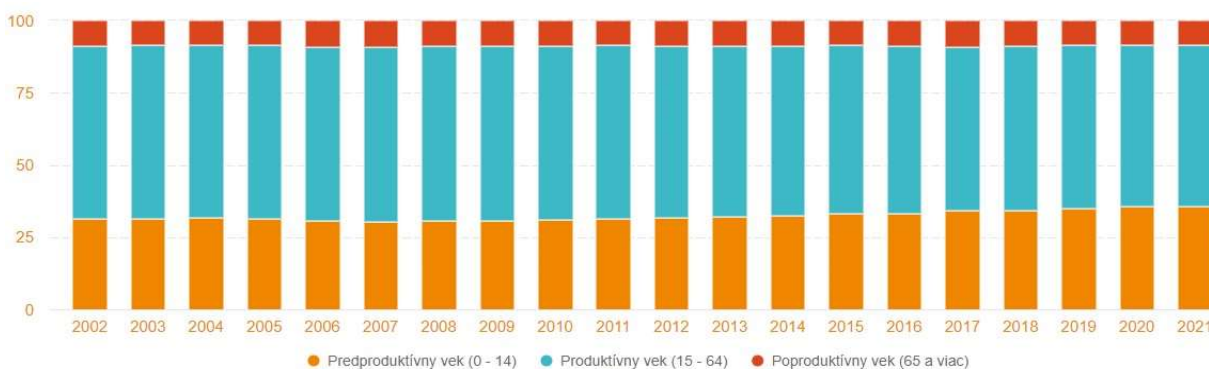
Tabuľka 14 Veková štruktúra obyvateľov obce od r. 1996

| ŠTRUKTÚRA OBYVATEĽOV / ROK | 1996 | 2000 | 2005 | 2010 | 2015 | 2020 | 2021 |
|---|-------|-------|-------|-------|-------|-------|-------|
| Predproduktívny vek (0 – 14 rokov) % | 31,24 | 32,47 | 31,5 | 31,39 | 33,33 | 35,78 | 35,88 |
| Produktívny vek (15 – 64 rokov) % | 59,78 | 58,98 | 60,14 | 60,19 | 58,36 | 56,01 | 56,0 |
| Poproduktívny vek (65 a viac rokov) % | 8,98 | 8,54 | 8,35 | 8,42 | 8,3 | 8,21 | 8,12 |
| Index ekonomického zaťaženia osôb % | 67,28 | 69,54 | 66,27 | 66,14 | 71,34 | 78,53 | 78,57 |
| Index starnutia % | 28,76 | 26,3 | 26,52 | 26,81 | 24,91 | 22,93 | 22,62 |
| Priemerný vek | 29,76 | 29,57 | 30,09 | 29,85 | 29,25 | 28,65 | 28,5 |
| Počet obyvateľov | 2449 | 2599 | 2825 | 3077 | 3288 | 3583 | 3684 |

Zdroj : <http://datacube.statistics.sk/>

So stavom a vývojom vekovej štruktúry obyvateľstva bezprostredne súvisí priemerný vek, index starnutia a ekonomická aktivita.

Graf 3 Ekonomická štruktúra obyvateľov obce Nálepkovo z hľadiska veku od r. 2002 (v %)



Zdroj : <https://mojaobec.statistics.sk/html/sk.html?obec=SK0421526509>



Tabuľka 15 Veková štruktúra obyvateľov v základných vekových kategóriách k 31.12.2021

| Veková kategória Územie/ Počet obyvateľov/ % | 0 – 14 rokov | 15 – 64 rokov | 65 + rokov | |
|---|--------------|---------------|-------------|------------|
| Obec Nálepkovo | 3684 | 1322 | 2063 | 299 |
| | % | 35,88 | 56,0 | 8,12 |
| Okres Gelnica | 31 668 | 6 821 | 20 147 | 4 700 |
| | % | 21,54 | 63,62 | 14,84 |
| Kraj Košický | 780 288 | 137 253 | 516 862 | 126 173 |
| | % | 17,59 | 66,24 | 16,17 |
| SR | 5 434 712 | 872 815 | 3 616 801 | 945 096 |
| | % | 16,06 | 66,55 | 17,39 |

Zdroj : <http://datacube.statistics.sk/>

V obci Nálepkovo bolo k 31.12.2021 podľa Štatistického úradu SR z celkového počtu 3684 obyvateľov:

- v predproduktívnom veku 1322 obyvateľov (35,88%)
- v produktívnom veku 2063 obyvateľov (56,0%),
- v poproduktívnom veku 299 obyvateľov (8,12%)
- s indexom starnutia 22,62%.

Štatistické údaje o obyvateľoch obce preukazujú, že index starnutia obyvateľov obce je trvale nízky vplyvom hlavne narastajúcej MRK v obci, s vysokým podielom obyvateľov predproduktívneho veku a nižším vekom dožitia obyvateľov komunity pre chudobu a ich zlý životný štýl.

Tabuľka 16 Vývoj osôb v poproduktívnom veku od r. 1996 k 31.12.2021

| Vývoj osôb v poproduktívnom veku (65+, (v %)) /ROK | 1996 | 2000 | 2005 | 2010 | 2015 | 2018 | 2021 |
|--|-------------|-------------|-------------|-------------|------------|-------------|-------------|
| NÁLEPKOVO | 8,98 | 8,54 | 8,35 | 8,42 | 8,3 | 8,55 | 8,12 |
| okres Gelnica | 11,41 | 11,63 | 11,95 | 11,93 | 13,0 | 14,03 | 14,84 |
| kraj Košice | 10,31 | 10,71 | 10,95 | 11,42 | 13,26 | 14,82 | 16,17 |
| SR | 11,09 | 11,47 | 11,74 | 12,38 | 14,45 | 16,04 | 17,39 |

Zdroj : <http://datacube.statistics.sk/>

Aj napriek tomu, že Slovensko patrí medzi európske krajiny s najrýchlejšie starnúcim obyvateľstvom (podľa populačných prognóz Eurostatu), kde súčasný pomer počtu obyvateľov v poproduktívnom veku oproti produktívnemu veku je 1:4,1, s predpokladom do roku 2030 na úrovni 1:3,0, v dôsledku čoho čelí Slovensko výzvam spojených so znižovaním populácie späťmi s negatívnymi dôsledkami pre systém sociálneho zabezpečenia a zdravotnej starostlivosti,³⁰ pričom v obci Nálepkovo je vývoj nárastu predproduktívneho obyvateľstva s miernym poklesom poproduktívneho obyvateľstva pri každoročnom náraste obyvateľov od roku 1996 na úrovni 1,5 - 3%.

Prírodný prírastok, migrácia obyvateľstva

Najviac detí v Nálepkove (od roku 2012) sa narodilo v rokoch 2020 a 2021. Naopak najnižšia pôrodnosť bola zaznamenaná v rokoch 2012 a 2013. Najväčší prírodný prírastok obyvateľstva dosiahla obec v rokoch 2017, 2020 a 2021. Celkový prírastok obyvateľstva bol najnižší v roku 2018. Najvyšší celkový prírastok dosiahla obec v roku 2015 a 2020.



Tabuľka 17 Pohyb obyvateľstva v obci Nálepkovo

| NÁLEPKOVO | 2012 | 2013 | 2014 | 2015 | 2016 | 2017 | 2018 | 2019 | 2020 | 2021 |
|---------------------------------|------|------|------|------|------|------|------|------|------|------|
| Narodení | 89 | 83 | 87 | 98 | 93 | 101 | 98 | 98 | 106 | 112 |
| Zomretí | 20 | 20 | 24 | 37 | 23 | 27 | 51 | 34 | 31 | 33 |
| Prírodný prírastok obyvateľstva | 69 | 61 | 63 | 61 | 70 | 74 | 47 | 64 | 75 | 79 |
| Priťahovaní na trvalý pobyt | 17 | 19 | 27 | 30 | 8 | 16 | 17 | 30 | 18 | 11 |
| Vystáňovaní z trvalého pobytu | 35 | 27 | 34 | 22 | 15 | 30 | 25 | 35 | 19 | 36 |
| Migračné saldo | -18 | -8 | -7 | 8 | -7 | -14 | -8 | -5 | -1 | -25 |
| Celkový prírastok obyvateľstva | 51 | 53 | 56 | 69 | 63 | 60 | 29 | 59 | 74 | 54 |
| Počet obyvateľov | 3110 | 3163 | 3219 | 3288 | 3351 | 3411 | 3450 | 3509 | 3583 | 3684 |

Zdroj : <http://datacube.statistics.sk/>

Tabuľka 18 Počet obyvateľov podľa rodinného stavu v obci Nálepkovo k 01.01.2021

| Štruktúra obyvateľstva podľa rodinného stavu | SPOLU | % |
|--|-------------|------------|
| Slobodný/slobodná | 2509 | 69,12 |
| Ženatý/vydatá | 834 | 22,98 |
| Rozvedený/rozvedená | 114 | 3,14 |
| Vdovec/vdova | 171 | 4,71 |
| Nezistené | 2 | 0,06 |
| SPOLU | 3630 | 100 |

Zdroj: Štatistický úrad SR, SODB 2021, <https://www.scitanie.sk/>

Tabuľka 19 Sobášnosť a rozvodovosť v obci Nálepkovo

| NÁLEPKOVO | 2012 | 2013 | 2014 | 2015 | 2016 | 2017 | 2018 | 2019 | 2020 | 2021 |
|------------------------|------|------|------|------|------|------|------|------|------|-------|
| Sobáše | 8 | 12 | 11 | 18 | 9 | 14 | 15 | 16 | 15 | 15 |
| Rozvody | 1 | 3 | 3 | 3 | 3 | 5 | 2 | 5 | 3 | 2 |
| Index rozvodovosti (%) | 12,5 | 25,0 | 27,3 | 16,7 | 33,3 | 35,7 | 13,3 | 31,3 | 20,0 | 13,33 |

Zdroj : <http://datacube.statistics.sk/>

Najviac sobášov (od roku 2012) bolo v obci v roku 2015 a 2019, najviac rozvodov v roku 2017 a 2019.

Početné zastúpenie vekovej skupiny 0 – 4 roky v rokoch 2012 - 2021 v obci Nálepkovo možno charakterizovať od roku 2012 každoročným nárastom, celkom nárast predstavuje 81 detí (19,6%).

Tabuľka 20 Vývoj početného zastúpenia vekovej skupiny 0 – 4 rokov v obci Nálepkovo

| NÁLEPKOVO | 2012 | 2013 | 2014 | 2015 | 2016 | 2017 | 2018 | 2019 | 2020 | 2021 |
|-----------|------|------|------|------|------|------|------|------|------|------|
| Počet | 414 | 406 | 413 | 434 | 438 | 449 | 462 | 475 | 483 | 495 |

Zdroj : <http://datacube.statistics.sk/>

Národnostná štruktúra obyvateľstva

V obci podľa údajov Štatistického úradu SR (SODB 2021) výrazne dominujú obyvatelia slovenskej národnosti v počte 3454 s percentuálnym podielom 95,15% z celkového počtu obyvateľov obce,



pričom ostatné národnosti, s výnimkou národnosti rómskej, predstavujú z hľadiska svojho početného a percentuálneho podielu nízky význam.

Tabuľka 21 Obyvateľstvo podľa národnosti v obci k 01.01.2021

| NÁRODNOSTNÁ ŠTRUKTÚRA | SPOLU | % |
|-----------------------|-------------|------------|
| Slovenská | 3454 | 95,15 |
| Maďarská | 3 | 0,08 |
| Rómska | 52 | 1,43 |
| Rusínska | 2 | 0,06 |
| Nemecká | 2 | 0,06 |
| Ruská | 1 | 0,03 |
| Rakúska | 1 | 0,03 |
| Iná | 1 | 0,03 |
| Nezistená | 114 | 3,14 |
| SPOLU | 3630 | 100 |

Zdroj: Štatistický úrad SR, SODB 2021, <https://www.scitanie.sk/>

Hodnovernosť údajov Štatistického úradu SR (SODB) je znížená uvedenými údajmi občanov obce z prostredia MRK, ktorých v obci v súčasnosti žije okolo 62,4% podielu z celkového počtu obyvateľov obce), pričom iba 52 osôb sa hlási k rómskej národnosti a čiastočne znížená vysokým počtom i percentuálnym podielom obyvateľov s nezistenou národnosťou.

Obyvatelia MRK žijú na niekoľkých miestach v obci

- *centrálna časť obce (21,5% podielu obyvateľov obce)* v starších odkúpených rodinných domoch na ul. Hlavnej, ul. Zimnej, ul. Trosky, ul. Stredný riadok, ul. Letná, ul. Úzka, ul. Hámorská, ul. Mlynská a ul. Pri Strážnickom potoku.
- *lokality Grŕn (koncová časť obce, v smere na lokalitu Hámre - 17,75% podielu obyvateľov obce)* v rómskej osade I. a rómskej osade II..
- *lokality I. Hámor (15,9% podielu obyvateľov obce)*, z toho 503 obyvateľov v dvoch bytových domoch s 24 obecnými nájomnými bytmi a 83 obyvateľov v 3 vlastných rodinných domoch.
- *rómska osada III. v lokalite Záhajnica (Píla - križovatka št. cesty II/546 - Henclová, za riekou Hnilec - 7% podielu obyvateľov obce).*

Náboženská štruktúra obyvateľov v obci

Podľa údajov Štatistického úradu SR (SODB 2021) k 01.01.2021 z hľadiska náboženského vyznania obyvateľstva dominujú v obci obyvatelia, ktorí sa hlásia k rímskokatolíckej cirkvi (2400 obyvateľov tvorí 66,12% podiel celkového počtu obyvateľov obce). Významné postavenie majú obyvatelia bez vyznania (940 obyvateľov tvorí 25,9%). Početné zastúpenie tvoria veriaci gréckokatolíckej cirkvi (83 obyvateľov tvorí 2,29%), pravoslávnej cirkvi 10 (0,28%) a ostatné náboženské vyznania, predstavujú z hľadiska svojho početného a percentuálneho podielu nízky význam. Uvedené údaje sú čiastočne znížené vysokým podielom občanov s nezisteným náboženským vyznaním 140 (3,86%).

Tabuľka 22 Náboženské vyznanie v obci Nálepkovo k 01.01.2021

| NÁBOŽENSKÉ VYZNANIE | SPOLU | % |
|---|-------|-------|
| Rímskokatolícka cirkev v SR | 2400 | 66,12 |
| Evanjelická cirkev augsburského vyznania | 42 | 1,16 |
| Gréckokatolícka cirkev na Slovensku | 83 | 2,29 |
| Reformovaná kresťanská cirkev na Slovensku | 3 | 0,08 |
| Pravoslávna cirkev na Slovensku | 10 | 0,28 |
| Náboženská spoločnosť Jehovovi svedkovia v SR | 3 | 0,08 |
| Kresťanské zbory na Slovensku | 2 | 0,06 |



| | | |
|------------------------------------|-------------|------------|
| Apoštolská cirkev na Slovensku | 2 | 0,06 |
| Bratská jednota baptistov v SR | 1 | 0,03 |
| Starokatolícka cirkev na Slovensku | 3 | 0,08 |
| Ad hoc hnutia | 1 | 0,03 |
| Nezistené | 140 | 3,86 |
| Bez vyznania | 940 | 25,9 |
| SPOLU | 3630 | 100 |

Zdroj: Štatistický úrad SR, SODB 2021, <https://www.scitanie.sk/>

2.1.8 ŠKOLSTVO A VZDELANIE

V zmysle § 2 písm. g) zákona č. 416/2001 Z.z. o prechode niektorých pôsobností z orgánov štátnej správy na obce a na vyššie územné celky v znení neskorších predpisov prešli predškolské zariadenia, základné školy, základné umelecké školy, školské kluby detí, školské strediská záujmovej činnosti, centrá voľného času a školské kuchyne a školské jedálne, pod zriaďovateľskú pôsobnosť obce.³¹

V obci sa nachádzajú 2 školské zariadenia

- Základná škola s materskou školou Nálepkovo na ul. Školská 684/10 (zriaďovateľská pôsobnosť obce Nálepkovo),
- elokované pracovisko Strednej odbornej školy techniky a služieb Prakovce (zriaďovateľská pôsobnosť KSK Košice).

Základná škola s Materskou školou Nálepkovo so sídlom ul. Školská č. 684/10 poskytuje výchovno – vzdelávací proces pre deti a žiakov z obce Nálepkovo, ale aj okolitých obcí, je plne organizovaná Základná škola s právnou subjektivitou, nachádzajúca sa na okraji obce v blízkosti lúk, polí a lesov. Budova školy má z pohľadu z výšky má tvar písmena H, obklopuje ju rozsiahly školský areál, ktorý má dva vonkajšie školské dvory, využívané žiakmi školy na veľké prestávky a niektoré súťaže. Na väčšom školskom dvore je vybudovaný altánok slúžiaci v nepriaznivom počasí k vyučovaciemu procesu v prírode. Súčasťou areálu školy je aj detské ihrisko, pre detičky z materskej školy. V jednej časti školského areálu je školský pozemok slúžiaci žiakom na pracovné vyučovanie a osvojovanie si návykov pri jarných prácach v záhradke. Pri školskom pozemku sa nachádzajú dve ihriská, využívané žiakmi školy na vyučovanie telesnej výchovy.

Budova školy je trojpodlažná, bez podzemného podlažia. Prízemie je rozdelené pre materskú školu a druhá časť pre špeciálne triedy. Materská škola má svoj vchod, zádverie, chodbu (v rámci ktorej sú riešené aj šatne pre deti), zariadenie na osobnú hygienu zamestnancov a 3 hygienické zariadenia pre 70 detí.

V školskom roku 2021/2022 ZŠ s MŠ navštevuje 842 žiakov a detí (v Základnej škole 749 žiakov a v materskej škole 93 detí) z toho

- na I. stupni ZŠ je 20 tried a 375 žiakov,
- na II. stupni ZŠ je 13 tried a 276 žiakov,
- v 10 špeciálnych triedach v ZŠ sa vzdeláva a vychováva 98 žiakov,
- v Materskej škole je 93 detí, z toho v budove školy 63 detí a 30 v elokovanom pracovisku v osade Grún, nachádzajúceho sa asi 1,5 km od centra obce.

V škole pracuje celkom 66 pedagogických a 21 nepedagogických zamestnancov, z toho vo vedení je riaditeľka školy a traja jej zástupcovia pre výchovu a vzdelávanie žiakov, dvaja školníci a dve pracovníčky na ekonomickom úseku.



Každá trieda v rámci školy je vybavená interaktívnou tabuľou s príslušenstvom a škola je vybavená učebňou pre cudzie jazyky, multifunkčnou učebňou, počítačovými učebňami, modernou dielňou pre vyučovanie technickej výchovy a kabinetmi pre učiteľov.

Škola je vybavená školskou knižnicou.

V škole pracuje 43 záujmových útvarov, z ktorých najväčší záujem majú deti o športové zameranie krúžkov a práca s počítačom.

V roku 2010 bola realizovaná rozsiahla rekonštrukcia budovy školy, v rámci ktorej došlo k jej zatepleniu, výmene okien, rekonštrukcie strechy budovy a s prístavbou nového vchodu do školy, ktorý hlavným vchodom do školy. Vedľa vchodu do školy je malá aj veľká telocvičňa a pri nich stojí kotolňa na energetickú štiepku.

Tabuľka 23 Vybrané charakteristiky k školským zariadeniam v obci Nálepkovo

| Nálepkovo | 2012 | 2013 | 2014 | 2015 | 2016 | 2017 | 2018 | 2019 | 2020 | 2021 |
|---------------------|------|------|------|------|------|------|------|------|------|------|
| MŠ spolu - triedy | 4 | 4 | 4 | 4 | 4 | 4 | 4 | 2 | 4 | 5 |
| MŠ spolu - deti | 73 | 75 | 67 | 76 | 69 | 65 | 65 | 45 | 61 | 93 |
| MŠ spolu - učitelia | 6 | 6 | 6 | 6 | 7 | 6 | 6 | 5 | 6 | 8 |
| ZŠ počet tried | 36 | 36 | 40 | 39 | 39 | 39 | 39 | 41 | 43 | 43 |
| ZŠ počet žiakov | 550 | 553 | 605 | 616 | 681 | 660 | 683 | 707 | 734 | 749 |
| ZŠ počet učiteľov | 45 | 48 | 53 | 51 | 48 | 49 | 47 | 49 | 52 | 50 |

Zdroj : <http://datacube.statistics.sk/>, ZŠ s MŠ Nálepkovo

Od septembra 2021 je zavedené povinné predprimárne vzdelávanie pre deti v materskej škole a preto sa výrazne navýšil počet detí v materskej škole.

V budove školy na prvom podlaží je kuchyňa s jedálňou, ktorá má kapacitu pre 600 stravníkov.

Tabuľka 24 Stravovanie v školskej jedálni (okrem MŠ)

| Nálepkovo | 2012 | 2013 | 2014 | 2015 | 2016 | 2017 | 2018 | 2019 | 2020 | 2021 |
|--------------------------------------|------|------|------|------|------|------|------|------|------|------|
| Školské jedálne spolu | 1 | 1 | 1 | 1 | 1 | 1 | 1 | 1 | 1 | 1 |
| Školské jedálne - miesta pri stoloch | 156 | 156 | 156 | 156 | 156 | 156 | 156 | 156 | 156 | 156 |
| Školské jedálne - stravníci | 555 | 583 | 585 | 612 | 585 | 531 | 400 | 556 | 416 | 400 |

Zdroj : <http://datacube.statistics.sk/>, ZŠ s MŠ Nálepkovo

Stredná odborná škola techniky a služieb Prakovce zriadila v objekte obce Nálepkovo na ul. Hlavnej 561 elokované pracovisko, ktoré začalo s výchovno-vzdelávacím procesom v obci od 1.9.2009 vzhľadom na rastúci záujem žiakov z miestnej základnej školy pokračovať v štúdiu na strednej odbornej škole so sťaženými ekonomickými podmienkami cestovať do centrálnej školy v Prakovciach, s prevažne dvojročnými učebnými odbormi - lesná výroba a praktická žena.



V školskom roku 2021/2022 bol v ponuke iba dvojročný učebný odbor lesná výroba s počtom žiakov 27 v prvom a druhom ročníku.

Z hľadiska vzdelanostnej úrovne bolo podľa údajov zo Štatistického úradu SR (SODB 2021) v obci najviac zastúpené obyvateľstvo, ktoré má základné vzdelanie spolu 1457 (40,14%), bez ukončeného vzdelania (osoby vo veku 0 – 14 rokov) spolu 1022 (28,15%), stredné odborné (učňovské) vzdelanie (bez maturity) spolu 483 (13,31%), úplne stredné vzdelanie (s maturitou) spolu 377 (10,39%) a vysokoškolské vzdelanie spolu 147 (4,05%).

Uvedené údaje sú čiastočne znížené podielom občanov 69 (1,9%), u ktorých nebolo zistené ich vzdelanie. Údaje podľa vzdelanostných skupín obyvateľov sú uvedené v tabuľke.

Tabuľka 25 Štruktúra obyvateľov podľa najvyššieho dosiahnutého vzdelania v obci Nálepkovo k 01.01.2021

| NAJVYŠŠIE DOSIAHNUTÉ VZDELANIE | SPOLU muži + ženy | % |
|---|-------------------|------------|
| Bez ukončeného vzdelania (osoby vo veku 0 – 14 rokov) | 1022 | 28,15 |
| Základné vzdelanie | 1457 | 40,14 |
| Stredné odborné (učňovské) vzdelanie (bez maturity) | 483 | 13,31 |
| Úplne stredné vzdelanie (s maturitou) | 377 | 10,39 |
| Vyššie odborné vzdelanie | 69 | 1,9 |
| Vysokoškolské vzdelanie | 147 | 4,05 |
| Bez školského vzdelania (osoby nad 15 rokov) | 6 | 0,17 |
| Nezistené | 69 | 1,9 |
| SPOLU | 3630 | 100 |

Zdroj: Štatistický úrad SR, SODB 2021, <https://www.scitanie.sk/>

2.1.9 ZDRAVOTNÍCTVO

Základná zdravotná starostlivosť je v obci poskytovaná cestou všeobecného lekára pre deti a mládež, všeobecného lekára pre dospelých a 2 stomatólogov.

Tabuľka 26 Ambulancie základnej zdravotnej starostlivosti v obci Nálepkovo

| Ambulancia | Ošetrojúci lekár | Adresa ordinácie | Kontakt |
|---|--|------------------|-------------|
| Všeobecná ambulancia pre deti a dospelých | MUDr. Natália Bodnárová BONAMED s.r.o., SNV | Cintorínska 592 | 053/4494126 |
| Všeobecná ambulancia pre dospelých | MUDr. Jozef Bodnár BONAMED s.r.o., SNV | Cintorínska 592 | 053/4494226 |
| Stomatologická ambulancia | MUDr. Adrián Daniel | Cintorínska 591 | 053/4494130 |
| Stomatologická ambulancia | MUDr. Mária Danielová | Cintorínska 591 | 053/4494139 |

Zdroj : Vlastné spracovanie

V obci sa nachádza 1 lekáreň – Lekáreň Nálepkovo a stanica Záchrannej služby Košice - Záchraná zdravotná služba (ZZS) Rýchla zdravotnícka služba (RZP) Nálepkovo.

Tabuľka 27 Ďalšia infraštruktúra zdravotníckych služieb v obci Nálepkovo

| Názov | Majiteľ | Adresa | Kontakt |
|-------------------|------------------------|--------------------|-------------|
| Lekáreň Nálepkovo | Callendula s.r.o., SNV | Cintorínska 765/10 | 053/4494321 |
| ZZS RZP Nálepkovo | Záchraná služba Košice | Mlynská 633 | 053/4494368 |

Zdroj : Vlastné spracovanie



2.1.10 SOCIÁLNE SLUŽBY

Sociálne služby sú formou sociálnej pomoci ľuďom, ktorí sa ocitli v nepriaznivej sociálnej situácii a sú nástrojom k ich sociálnemu začleneniu a uspokojovaniu sociálnych potrieb, ich poskytovanie je upravené zákonom č. 448/2008 Z. z. o sociálnych službách a o zmene a doplnení zákona č. 455/1991 Zb. o živnostenskom podnikaní (živnostenský zákon) v znení neskorších predpisov.³² Na poskytovaní sociálnych služieb sa v obci v súčasnosti podieľajú viaceré inštitúcie a organizácie obce podľa prehľadu v tabuľke.

Tabuľka 28 Prehľad subjektov podieľajúcich sa na poskytovaní sociálnych služieb v obci

| Názov subjektu | Adresa | Kontakt, E-mail |
|---|----------------------------------|--|
| Obecný úrad | Nálepkovo, Stredný riadok 384/1 | 053/4494230 https://www.nalepkovo.sk/ |
| Domov dôchodcov n.o. | Nálepkovo, Letná 352/8 | 0917 110 850 domov@domovnalepkovo.sk |
| Komunitné centrum | Nálepkovo, Mlynská 633 | Mgr. Lívia Kútiková 0910 906 056, 053/4494612 komunitne.centrum@nalepkovo.sk |
| Slovenský zväz zdravotne postihnutých, Základná organizácia Nálepkovo | Nálepkovo, ul. Hlavná č. 425/210 | Irena Majorová 0908111866 |
| Jednota dôchodcov, Základná organizácia | Nálepkovo, Mlynská 633 | Dušan Slivka 053/4494561 |

Zdroj : Vlastné spracovanie

Cielovým zameraním sociálnej práce je okrem jednotlivca, aj skupina alebo komunita a sociálne prejavy, ktoré sa ich týkajú, pričom spoločným znak je určený sociálnym znevýhodnením. Sociálne znevýhodnené skupiny občanov v obci môžeme rozdeliť do skupín :

- seniori,
- zdravotne postihnutí,
- nezamestnaní,
- deti, mládež a rodiny v riziku sociálneho vylúčenia,
- občania so sociálnymi a spoločenskými problémami (MRK, osoby s látkovými alebo nelátkovými závislosťami, osoby prepustené z výkonu trestu odňatia slobody a pod...)

Subjekty poskytujúce sociálne služby na území obce :

Obec Nálepkovo

- poskytuje základné sociálne poradenstvo,
- zabezpečuje opatrovateľskú službu,
- plní úlohy podľa zákona o sociálnoprávnej ochrane detí a o sociálnej kuratele,
- zapája sa do projektov podporujúcich rozvoj sociálnych aktivít ako Terénna sociálna práca v obciach s prítomnosťou marginalizovaných rómskych komunít (MRK) a Miestna občianska poriadková služba (MOPS),
- zapája sa do projektov zamestnanosti s ÚPSVaR.

Domov Nálepkovo, n. o. je neziskovou organizáciou poskytujúci sociálnu službu v zariadení pre seniorov (plne obsadená kapacita 27 osôb) a v špecializovanom zariadení pobytovou formou ako celoročnú sociálnu službu na neurčitý čas (plne obsadená kapacita 40 osôb).

Cielová skupina prijímateľov sociálnej služby v zariadení pre seniorov je fyzická osoba, ktorá dovŕšila dôchodkový vek a

- je odkázaná na pomoc inej fyzickej osoby,
- potrebuje poskytovanie sociálnej služby v tomto zariadení z iných vážnych dôvodov.



Cieľová skupina prijímateľov sociálnej služby v špecializovanom zariadení je fyzická osoba

- odkázaná na pomoc inej fyzickej osoby a má zdravotné postihnutie, ktorým je najmä Alzheimerova choroba, demencia rôzneho typu etiológie a organický psychosyndróm.

Činnosti realizované v rámci poskytovaných sociálnych služieb

- a) odborné činnosti zamerané na
 - 1) poskytovanie sociálneho poradenstva,
 - 2) pomoc pri odkázanosti fyzickej osoby na pomoc inej fyzickej osoby v oblasti
 - stravovania a pitného režimu,
 - vyprázdňovania močového mechúra,
 - vyprázdňovania hrubého čreva,
 - osobnej hygieny,
 - osobného kúpeľa,
 - obliekania a vyzliekania,
 - zmeny polohy, sedenia a státia,
 - pohybu po rovine, po schodoch,
 - orientácie v prostredí,
 - dodržiavania liečebného režimu,
 - potreby dohľadu.
 - 3) poskytovanie sociálnej rehabilitácie,
 - 4) zabezpečenie ošetrovateľskej starostlivosti,
 - 5) zabezpečenie rozvoja pracovných zručností.
- b) obslužné činnosti, ktorými sú poskytovanie
 - 1) stravovania,
 - 2) ubytovania,
 - 3) upratovania, prania, žehlenia a údržby bielizne a šatstva.
- c) ďalšie činnosti, ktorými sú
 - 1) poskytovanie osobného vybavenia, nevyhnutného ošatenia a obuvi,
 - 2) zabezpečovanie záujmovej činností,
 - 3) vytváranie podmienok na vykonávanie nevyhnutnej základnej osobnej hygieny,
 - 4) zabezpečovanie úschovu cenných vecí.

Všeobecne záväzné nariadenie (VZN) obce Nálepkovo č. 10/2012 s dodatkom určuje výšku úhrady za sociálnu službu, spôsob jej určenia a platenia v zariadení pre seniorov a špecializovanom zariadení Domov Nálepkovo, n.o. v zakladateľskej pôsobnosti obce Nálepkovo v zmysle zákona č. 448/2008 Z.z. o soc. službách a o zmene a doplnení zákona č.455/1991 Zb. o živnostenskom podnikaní v znení neskorších predpisov.³³

Komunitné centrum Nálepkovo zabezpečuje riešenia pre ľudí odkázaných na pomoc pri riešení rôznych životných situácií a problémov do ktorých sa dostali z rôznych dôvodov a nevedia si pomôcť sami. Činnosť komunitného centra spočíva v poskytovaní

- základného sociálneho poradenstva,
- terénnej sociálnej práce,
- návrhov riešenia konkrétnej situácie klienta,
- pomoci pri vybavovaní a vypisovaní rôznych štátnych sociálnych dávok,
- výkonu šetrenia v rodinách, ktoré sú monitorované z dôvodu umiestnenia dieťaťa do ústavnej starostlivosti, alebo ide o dieťa dočasne zverené poručníkovi, rodičia sú v rozvodovom konaní a pod..

Úrad práce sociálnych vecí a rodiny Gelnica zabezpečuje

- pomoc deťom v ohrození prostredníctvom národnej linky,



- peňažnú pomoc rodinám s deťmi rôznymi druhmi príspevkov,
- poradensko-psychologické služby,
- podporu ochrany detí pred násilím,
- opatrenia sociálnoprávnej ochrany detí a sociálnej kurately,
- pomoc v hmotnej núdzi a štátne sociálne dávky,
- peňažné príspevky na kompenzácie ŤZP,
- služby zamestnanosti.

Opatrovateľská služba - obec má registrovanú, ale v súčasnosti neposkytuje túto službu.

Obec má schválené Všeobecne záväzné nariadenie (VZN) obce Nálepkovo č.8/2008 o spôsobe určenia úhrady za opatrovateľskú službu poskytovanú obcou Nálepkovo v zmysle zákona NR SR č. 448/2008 Z.z. o sociálnych službách a zákona č.369/90 Zb. o obecnom zriadení v znení neskorších predpisov.³⁴

Občania, ktorí sú odkázaní na pomoc a opateru inou osobou, zabezpečujú opatrovanie cez ÚPSVaR formou príspevku na opatrovanie.

Terénna sociálna práca (TSP) vykonávaná prostredníctvom Národného projektu „Terénna sociálna práca a terénna práca v obciach s prítomnosťou MRK II“ od 1.11.2019 do 31.10.2022 v Komunitnom centre MLYN. Terénnu prácu vykonávajú dvaja sociálni terénni pracovníci a jeden terénny pracovník.

Sociálno - právna ochrana a sociálna kuratela (SPOaSK) je zabezpečovaná cestou terénneho sociálneho pracovníka v spolupráci s ÚPSVaR. Obec má k tejto problematike prijaté VZN č. 3/2007 o podmienkach, finančných príspevkoch a o spôsobe realizácie opatrení sociálnoprávnej ochrany detí a sociálnej kurately v zmysle zákona č. 305/2005 Z.z. o sociálnoprávnej ochrane detí a o sociálnej kuratele v znení neskorších predpisov, ktoré ustanovuje podmienky poskytovania finančných príspevkov na úpravu, zachovanie vzťahov a podporu úpravy ich rodinných pomerov medzi dieťaťom a rodičom, alebo osobou, ktorá sa osobne stará o dieťa, ale ktorým bolo dieťa odňaté zo starostlivosti rozhodnutím súdu a umiestnené do detského domova a na podporu úpravy rodinných pomerov.³⁵

Obec Nálepkovo na základe uznesenia OZ č. 45/2011 poskytuje sociálne príspevky pre dôchodcov na obedy, kde príspevok na 1 obed v súčasnosti predstavuje sumu 1,55 €. ³⁶

Tabuľka 29 Sociálne príspevky obce pre dôchodcov na obedy

| ROK | 2015 | 2016 | 2017 | 2018 | 2019 | 2020 | 2021 |
|-----------------|--------|--------|--------|--------|--------|--------|--------|
| Počet obedov | 10 258 | 11 633 | 13 642 | 13 593 | 18 828 | 18 874 | 19 214 |
| Príspevok v (€) | 15 899 | 18 031 | 21 145 | 21 069 | 29 183 | 29 254 | 29 781 |

Zdroj : Obecny úrad



Tabuľka 30 Vybraté špecializované sociálne poradenstvá v okolí

| Názov poskytovateľa | Miesto poskytovania | Cieľová skupina |
|---|---|---|
| Deti slnka | Krompachy, Poštová 1123 Tel. 0905258909 | Občania, ktorí nemajú zabezpečené nevyhnutné podmienky na uspokojenie základných životných potrieb, občania na ktorých je páchané násilie, alebo sú ohrození domácim násilím, občania dlhodobo nezamestnaní, občania s nádorovým ochorením alebo iným závažným zdravotným postihnutím, občania po výkone trestu, odchovanci detských domovov a drogovo závislí. |
| | Gelnica, Športová 14 Tel. 0918717325 | |
| Spišská katolícka charita | Spišská Nová Ves, ul. Slovenská č. 30 Tel. 0902095817 | Osamelí rodičia, matky v núdzi, mladí dospelí končiaci pobyt v detskom domove, občania po výkone trestu, jednotlivci a skupiny z marginalizovaného sociálneho prostredia, jednotlivci a rodiny v krízovej situácii, ŤZP osoby, občania vo vyššom veku, ľudia bez domova, osoby závislé na návykovej látke, osoby s nelátkovou závislosťou. |
| Úsmev ako dar | Spišská Nová Ves, ul. Zimná č. 61 Tel. 0911747030 | Rodiny a osamelí rodičia v nepriaznivej sociálnej situácii, ktorým hrozí sociálne vylúčenie. Mladí dospelí bez podpory po ukončení poskytovania starostlivosti v detskom domove. |
| Únia nevidiacich a slabozrakých Slovenska | Spišská Nová Ves, ul. Fabiniho č. 9 Tel. 0911636423 | Občania so zrakovým postihnutím, rodinní príslušníci občanov so zrakovým postihnutím. |

Zdroj : vlastné spracovanie

Obec Nálepkovo má v sociálnej oblasti vypracovaný strategický dokument „Komunitný plán sociálnych služieb na roky 2019 – 2024“.³⁷

2.1.11 PODNIKANIE A ZAMESTNANOSŤ

Na Slovensku sa najvyspelejšie regióny sa nachádzajú v jeho západnej a najzaostalejšie v jeho východnej časti, pričom úroveň rozvoja smerom od západu na východ postupne klesá v závislosti od ekonomického využitia územia (najmä čo sa týka ukazovateľov ako tvorba HDP, miera nezamestnanosti, ekonomická aktivita obyvateľstva, príjmy obyvateľstva, tvorba nových pracovných miest, ale aj infraštruktúrne vybavenie regiónov, kvalita domového a bytového fondu a pod).

Obec Nálepkovo leží v hornatom prostredí východného Slovenska a jej poloha je z hľadiska pritiažnutia potenciálu investícií nevýhodná. Najväčší potenciál pre pritiažnutie prípadných investícií má obec najmä v oblasti cestovného ruchu, v priemyselnej výrobe by to mohol byť podnik na spracovanie drevnej hmoty, príp. na výrobu výrobkov z dreva, z dôvodu vysokej lesnatosti územia.



Poloha obce vo vzťahu k regionálnym ekonomickým centram a vo vzťahu k dopravnej infraštruktúre regionálneho a nadregionálneho významu je taktiež nevýhodná. Výraznejšie ekonomické centrum najbližšie k Nálepkovu predstavuje 21,8 km vzdialené mesto Spišská Nová Ves, 26,6 km vzdialená obec Prakovce a 32,9 km vzdialené okresné mesto Gelnica. Najbližšie napojenie obce k diaľnici D1 je v 32 km vzdialenom meste Levoča a taktiež aj obci Spišský Štvrtok, rýchlostnej ceste I/16 (E58) v 47,6 km vzdialenej obci Krásnohorské Podhradie, ktoré ďalej napájajú významnejšie ekonomické sídla.

Na území obce je zastúpená sieť prevažne malých podnikateľov a živnostníkov, miestna samospráva, neziskové organizácie, ktorých existencia zvyšuje atraktivitu a konkurencieschopnosť územia. K významným zamestnávateľom v obci patrí Základná škola s materskou školou Nálepkovo, ktorá má 87 zamestnancov, Obecný úrad Nálepkovo, Domov Nálepkovo n.o., Obvodné oddelenie Policajného zboru v Nálepkove, Lesy obce Nálepkovo s.r.o. Z väčších firiem je najväčším zamestnávateľom na území obce firma Agrofarma s.r.o. Nálepkovo, ktorá v súčasnosti zamestnáva 24 zamestnancov, SARSAN s.r.o. Nálepkovo, ZS – poistenie s.r.o. a pobočka COOP Jednota Liptovský Mikuláš, spotrebné družstvo.

POLNOHOSPODÁRSTVO, LESNÉ A POZEMKOVÉ HOSPODÁRSTVO, PRIEMYSEL

V štruktúre špecifikácie druhu pôdy v katastrálnom území obce prevláda nepoľnohospodárska pôda s lesnými pozemkami o rozlohe 3417,46 ha (zaberajú 61,47% podiel rozlohy katastrálneho územia). Z poľnohospodárskej pôdy prevládajú trvalé trávnaté porasty zaberajúce rozlohu 1793,49 ha (32,26% podiel celkovej rozlohy katastra) a orná pôda sa v obci nachádza na rozlohe 17,54 ha.

V obci nie je poľnohospodárske družstvo, ale na území obce pôsobí spoločnosť Agrofarma s.r.o. zaoberajúca sa podnikateľskou poľnohospodárskou činnosťou, taktiež v území pôsobia v súčasnosti 7 samostatne hospodáriaci roľníci (SHR).

Lesohospodársku činnosť v katastri obce vykonávajú Lesy obce Nálepkovo s.r.o. na rozlohe 3 160 ha spoločne s ďalšími podnikateľskými subjektami, pričom taktiež niekoľko obyvateľov obce podniká v službách súvisiacich s ťažbou dreva a lesníctvom.

Z hľadiska priemyselnej výroby sa v Nálepkove nenachádzajú žiadne podniky.

Tabuľka 31 Vybraté podnikateľské subjekty na území obce

| Názov podnikateľského subjektu | Sídlo | Zameranie | Počet zamestnancov | Telefonický kontakt |
|---|-------------------|---|--------------------|---------------------|
| Agrofarma s.r.o. | Pod školou 452 | Výroba a predaj poľnohospodárskych produktov | 24 | 053/4494069 |
| SARSAN s.r.o. | Hlavná 529/92 | Stavebné práce | 12 | 0902308 587 |
| Lesy obce Nálepkovo s.r.o. | Cintorínska 591/4 | Starostlivosť o les | 11 | 053/4494298 |
| ZS – poistenie, s.r.o. | Letná 372/17 | Prijímanie vkladov, poskytovanie úverov, kapitálový trh, poistenie alebo zaistenie, doplnkové dôchodkové sporenie, starobné dôchodkové sporenie | 11 | 0908922855 |
| COOP Jednota Liptovský Mikuláš, spotrebné družstvo | pobočka Nálepkovo | Predaj potravín a rozličného tovaru | 9 | 053/370022 |
| Ján Soveľ | Hlavná 527/120 | Chov hovädzieho dobytku, kúpa tovaru za účelom jeho | 5 | 0905 693 309 |



| | | | | |
|-----------------------------------|----------------|--|-----|---------------|
| | | predaja v rozsahu voľných živností, opracovanie drevnej hmoty a výroba komponentov z dreva | | |
| LKS- el stav s.r.o. | Hlavná 426/218 | Elektro-práce a revízie | 4 | 0904 803 737 |
| ANEMI s.r.o. | Hlavná 454/252 | Poskytovanie služieb v lesníctve a poľovníctve | 3 | 0905 693 309 |
| Jana Grečková, Snack Bar | Letná 10 | Pohostinská činnosť | 3 | 0907 905 576 |
| MOZER s.r.o. | Letná 354/45 | Maloobchod | 3 | 0910 122 699 |
| JOMOZ s.r.o. | Letná 367/25 | Maloobchod | 3 | 0904 856 695 |
| PUMPA s.r.o. | Hlavná 453 | Čerpacia stanica | 3 | 053 44 94 148 |
| Nonstop záložňa | Hlavná 398 | Záložňa | 1-3 | 0903 025 643 |
| Rýchle občerstvenie - cukráreň | Letná 373 | Cukráreň | 1-3 | 0903 025 643 |
| Bio-CH s.r.o. | Nálepkovo 398 | Poskytovanie služieb rýchleho občerstvenia v spojení s predajom na priamu konzumáciu (2 prevádzky – pohostinstvo a zmrzlina) | 2 | 0915 972 404 |
| GIRMONN, s.r.o. | Letná 930 | Registrovaný sociálny podnik – opracovanie drevnej hmoty | 2 | 0908 395 787 |
| Kvety Adriana Czölderová | | Predaj kvetov, výrobkov a služieb | 1 | 0904 378 184 |
| Zdenek Štuller | Letná 372/17 | Kúpa tovaru za účelom jeho predaja v rozsahu voľných živností a sprostredkovanie v obchode, výrobe a službách | 1 | 0908 922 855 |
| Gables, s.r.o. | Hlavná 444/248 | Služby v rámci lesníctva a ťažby dreva | 1 | 0903 276 790 |

Zdroj : vlastné spracovanie

Tabuľka 32 Nepodnikateľské subjekty a organizácie na území obce (významnejší zamestnávateľia)

| Názov organizácie | Sídlo | Zameranie | Počet zamestnancov | Telefonický kontakt |
|---|----------------------|--|--------------------|---------------------|
| Základná škola s materskou školou | Hlavná 684/10 | Výchovno- vzdelávací proces | 87 | 053/4494127 |
| Obecný úrad Nálepkovo | Stredný riadok 384/1 | Všeobecná verejná správa | 70 | 053/4494230 |
| Domov Nálepkovo n. o. | Letná 352/8 | Starostlivosť o staršie osoby a osoby so zdravotným postihnutím | 42 | 053/4298246 |
| Obvodné oddelenie Policajného zboru Nálepkovo | Hlavná 500 | Zabezpečovanie ochrany života, zdravia, verejného poriadku a majetku | 21 | 053/4494233 |
| Záchranná zdravotná služba RZP Nálepkovo | Mlynská 633 | Poskytovanie urgentnej zdravotnej pomoci | 9 | 053/4494368 |
| Obecná polícia Nálepkovo | Zimná 494/4 | Ochrana verejného poriadku a v súlade so zákonom 564/1991 Zb. | 4 | 053/4494268 |

Zdroj : vlastné spracovanie



Tabuľka 33 Počty živých a ekonomicky aktívnych právnických osôb (PO) a fyzických osôb – podnikateľov (FO-P) v Nálepkove k 31.12.

| Typ jednotky/rok | 2013 | 2014 | 2015 | 2016 | 2017 | 2018 | 2019 | 2020 | 2021 |
|--------------------------------------|------------|------------|------------|------------|------------|------------|------------|------------|------------|
| PO zisková | 10 | 11 | 11 | 13 | 15 | 16 | 14 | 15 | 20 |
| PO nezisková | 18 | 18 | 3 | 4 | 5 | 5 | 6 | 7 | 7 |
| PO spolu | 28 | 29 | 14 | 17 | 20 | 21 | 20 | 22 | 27 |
| FO-P, živnostník | 133 | 167 | 172 | 169 | 149 | 142 | 188 | 234 | 242 |
| FO-P, slobodné povolanie | 4 | 4 | 2 | 2 | 2 | 4 | 5 | 6 | 7 |
| FO-P, samostatne hospodáriaci roľník | 3 | 3 | 2 | 4 | 4 | 2 | 3 | 3 | 1 |
| FO-P spolu | 140 | 174 | 176 | 175 | 155 | 148 | 196 | 243 | 250 |
| SPOLU PO + FO-P | 168 | 203 | 190 | 192 | 175 | 169 | 216 | 265 | 277 |

Zdroj : Štatistický úrad SR

MZDY

Priemerná mzda predstavovala v okrese Gelnica k 31.12.2020 sumu 948 €, pričom od roku 2016 došlo k jej nárastu o 188 €. Porovnaním s priemernou mzdou za r. 2020 v Košickom kraji, ktorá predstavovala 1238 €, bola v okrese mzda nižšia o 290 € a v rámci Slovenskej republiky bola mzda 1324 €, kde okresný priemer bol o 376 € nižší.

Tabuľka 34 Priemerná nominálna mesačná mzda zamestnanca (v €)

| | 2016 | 2017 | 2018 | 2019 | 2020 |
|---------------------|------|------|------|------|------|
| Okres Gelnica | 760 | 804 | 858 | 935 | 948 |
| Košický kraj | 972 | 1025 | 1110 | 1179 | 1238 |
| Slovenská republika | 1034 | 1095 | 1171 | 1266 | 1324 |

Zdroj : Štatistický úrad SR

NEZAMESTNANOSŤ

Výrazným sociálno-ekonomickým javom spojeným s existenciou trhu práce je nezamestnanosť, ktorá spôsobuje ekonomický problém, pretože reprezentuje stratenú potenciálnu hodnotu celej ekonomiky, ale je aj významným sociálnym indikátorom, pretože, ako to dokazujú viaceré štúdie, je spojená s takými spoločenskými javmi, ako je zvýšená rozvodovosť, kriminalita, zhoršené psychické a fyzické zdravie, rôzne sociálno-patologické javy a pod.

Existencia nezamestnanosti má teda silný vplyv na život samotných nezamestnaných. Strata zamestnania prináša pre jednotlivca rôzne negatívne dôsledky, ktoré sa netýkajú len poklesu životnej úrovne, spojeného s poklesom príjmu, ale aj výrazných zmien v každodennom živote, spoločenských vzťahoch, hodnotách, v sociálnych inštitúciách (najmä v rodine). Nezamestnaní majú menej priestoru pre prijímanie zásadných rozhodnutí o svojom živote a menšiu šancu rozvíjať svoje zručnosti. S výskytom nezamestnanosti, najmä dlhodobej, hrozí pre jednotlivca riziko asociálneho správania, spôsobené nadbytkom času, nudou, nedostatkom programu a povinností a vylúčením zo spoločnosti.

Medzi najcitlivejšie a najzávažnejšie dôsledky nezamestnanosti patrí výskyt chudoby a zhoršenie zdravotného stavu a psychického zdravia. Chudoba a nezamestnanosť sú totiž veľmi úzko korelujúce fenomény, spôsobujúce jednotlivcom ťažké sociálne a psychologické dôsledky.



Tabuľka 35 Celkový počet uchádzačov o zamestnanie (UoZ) v obci Nálepkovo

| NÁLEPKOVO | 2013 | 2014 | 2015 | 2016 | 2017 | 2018 | 2019 | 2020 | 2021 |
|----------------------------------|------|------|------|------|------|------|------|------|------|
| Počet evidovaných ÚoZ | 534 | 517 | 465 | 429 | 332 | 252 | 215 | 248 | 221 |
| z toho dlhodobo nezamestnaní | 384 | 419 | 315 | 395 | 226 | 184 | 145 | 156 | 136 |
| z toho so zdravotným postihnutím | 9 | 9 | 7 | 9 | 7 | 4 | 5 | 6 | 7 |

Zdroj: Štatistický úrad SR

Vo **vekovej štruktúre** uchádzačov o zamestnanie (UoZ) v evidencii Úradu práce sociálnych vecí a rodiny (ÚPSVaR) z obce Nálepkovo sú zastúpené všetky aktívne skupiny obyvateľov, pričom občania bez základného vzdelania alebo so základným vzdelaním, ktorí tvoria cca 2/3 podiel nezamestnaných evidovaných obce a títo si ťažšie hľadajú uplatnenie na trhu práce.

Tabuľka 36 Počet UoZ podľa veku v obci Nálepkovo

| Vek/rok | 2013 | 2014 | 2015 | 2016 | 2017 | 2018 | 2019 | 2020 | 2021 |
|---------|------|------|------|------|------|------|------|------|------|
| 19 | 35 | 33 | 16 | 14 | 15 | 8 | 7 | 9 | 7 |
| 20 – 24 | 85 | 75 | 72 | 49 | 33 | 20 | 21 | 20 | 18 |
| 25 – 29 | 71 | 65 | 64 | 62 | 46 | 35 | 30 | 40 | 22 |
| 30 – 34 | 76 | 76 | 61 | 55 | 40 | 35 | 25 | 30 | 34 |
| 35 – 39 | 51 | 52 | 62 | 63 | 50 | 41 | 28 | 26 | 21 |
| 40 – 44 | 80 | 73 | 61 | 58 | 40 | 25 | 23 | 30 | 28 |
| 45 – 49 | 63 | 61 | 57 | 48 | 44 | 33 | 27 | 32 | 29 |
| 50 – 54 | 44 | 51 | 43 | 41 | 35 | 28 | 25 | 23 | 27 |
| 55 – 59 | 22 | 25 | 25 | 34 | 24 | 23 | 23 | 27 | 25 |
| 60+ | 7 | 6 | 4 | 5 | 5 | 4 | 6 | 11 | 10 |

Zdroj: ÚPSVaR

Vo **vzdelanostnej štruktúre** uchádzačov o zamestnanie (UoZ) v evidencii Úradu práce sociálnych vecí a rodiny (ÚPSVaR) z obce Nálepkovo dominujú vo výraznom podiele UoZ so základným vzdelaním a neukončeným vzdelaním, následne s nižším podielom UoZ so stredným odborným a úplným stredným odborným vzdelaním. UoZ bez vzdelania alebo so základným vzdelaním si ťažšie hľadajú uplatnenie na trhu práce, sú hlavne z prostredia MRK, bez pracovných návykov a s vyhovujúcim doterajším spôsobom života.

Tabuľka 37 Počet UoZ podľa vzdelania v obci Nálepkovo

| NÁLEPKOVO | 2013 | 2014 | 2015 | 2016 | 2017 | 2018 | 2019 | 2020 | 2021 |
|-------------------------------------|------|------|------|------|------|------|------|------|------|
| Neukončené základné vzdelanie | 187 | 177 | 156 | 135 | 103 | 76 | 63 | 67 | 57 |
| Základné vzdelanie | 218 | 215 | 195 | 180 | 161 | 122 | 103 | 107 | 96 |
| Nižšie stredné odborné vzdelanie | 0 | 3 | 9 | 9 | 4 | 2 | 5 | 3 | 2 |
| Stredné odborné | 80 | 82 | 71 | 68 | 45 | 35 | 22 | 40 | 37 |
| Úplné stredné odborné vzdelanie | 40 | 31 | 27 | 27 | 12 | 14 | 17 | 25 | 23 |
| Úplné stredné všeobecné vzdelanie | 5 | 4 | 4 | 3 | 2 | 1 | 3 | 3 | 2 |
| Vyššie odborné vzdelanie | 1 | 0 | 0 | 0 | 1 | 1 | 1 | 0 | 1 |
| Vysokoškolské vzdelanie I. stupeň | 0 | 1 | 0 | 1 | 1 | 1 | 0 | 1 | 1 |
| Vysokoškolské vzdelanie II. stupeň | 3 | 4 | 3 | 6 | 3 | 0 | 1 | 2 | 2 |
| Vysokoškolské vzdelanie III. stupeň | 0 | 0 | 0 | 0 | 0 | 0 | 0 | 0 | 0 |

Zdroj: ÚPSVaR



V štruktúre UoZ podľa dĺžky evidencie od roku 2013 k 31.12.2021 sú zastúpené všetky skupiny, pričom dlhodobá nezamestnanosť sa považuje u UoZ, ktorý je v evidencii viac ako 12 mesiacov a v Nálepkove bolo k uvedenému dátumu 136 dlhodobo nezamestnaných osôb (61,5% podiel nezamestnaných v obci).

Tabuľka 38 Počet UoZ podľa dĺžky evidencie v obci Nálepkovo k 31.12.2021

| NÁLEPKOVO | 2013 | 2014 | 2015 | 2016 | 2017 | 2018 | 2019 | 2020 | 2021 |
|-----------------|------|------|------|------|------|------|------|------|------|
| 0-3 mesiacov | 41 | 32 | 48 | 38 | 46 | 19 | 24 | 21 | 24 |
| 4-6 mesiacov | 56 | 30 | 51 | 63 | 28 | 26 | 11 | 29 | 32 |
| 7-9 mesiacov | 26 | 16 | 24 | 14 | 16 | 12 | 19 | 20 | 16 |
| 10-12 mesiacov | 27 | 20 | 27 | 19 | 16 | 11 | 16 | 22 | 13 |
| 13-18 mesiacov | 39 | 53 | 30 | 56 | 38 | 24 | 19 | 16 | 16 |
| 19-24 mesiacov | 39 | 37 | 15 | 28 | 13 | 14 | 9 | 19 | 15 |
| 25-30 mesiacov | 53 | 31 | 31 | 15 | 20 | 16 | 11 | 15 | 9 |
| 31-36 mesiacov | 24 | 30 | 24 | 11 | 13 | 4 | 8 | 7 | 12 |
| 37-42 mesiacov | 22 | 45 | 14 | 21 | 4 | 12 | 10 | 7 | 8 |
| 43-48 mesiacov | 18 | 21 | 21 | 14 | 7 | 11 | 2 | 6 | 6 |
| Nad 48 mesiacov | 189 | 202 | 180 | 150 | 131 | 103 | 86 | 86 | 70 |

Zdroj: ÚPSVaR

Podľa posledného zamestnania je vysoký podiel uchádzačov o zamestnanie z oblasti pomocných a nekvalifikovaných pracovníkov, ďalej s nižším podielom kvalifikovaných pracovníkov v poľnohospodárstve a lesníctve.

Tabuľka 39 Počet UoZ podľa profesie posledného zamestnania v obci Nálepkovo

| NÁLEPKOVO | 2015 | 2016 | 2017 | 2018 | 2019 | 2020 | 2021 |
|---|------|------|------|------|------|------|------|
| Príslušníci ozbrojených síl | 0 | 0 | 0 | 0 | 0 | 0 | 1 |
| Zákonodarcovia, riadiaci pracovníci | 0 | 0 | 1 | 0 | 0 | 1 | 0 |
| Špecialisti | 1 | 4 | 2 | 0 | 0 | 1 | 2 |
| Technici a odborní pracovníci | 2 | 3 | 3 | 2 | 2 | 3 | 4 |
| Administratívni pracovníci | 9 | 7 | 8 | 6 | 6 | 10 | 7 |
| Pracovníci v službách a obchode | 18 | 27 | 10 | 6 | 9 | 7 | 12 |
| Kvalifikovaní pracovníci v poľnohospodárstve, lesníctve a rybárstve | 32 | 32 | 33 | 17 | 18 | 17 | 12 |
| Kvalifikovaní pracovníci a remeselníci | 27 | 15 | 11 | 8 | 4 | 5 | 4 |
| Operátori a montéri strojov a zariadení | 14 | 10 | 11 | 8 | 10 | 10 | 11 |
| Pomocní a nekvalifikovaní pracovníci | 117 | 148 | 99 | 82 | 62 | 92 | 88 |
| Neurčené | 245 | 183 | 154 | 123 | 104 | 102 | 80 |

Zdroj: ÚPSVaR

2.1.12 CESTOVNÝ RUCH

Cestovný ruch je odvetvie hospodárstva, na realizácii ktorého sa podieľa mnoho ďalších oblastí, zameraných na cestovanie, pobyt a stravovanie vo voľnom čase, delí sa na základe destinácií, medzi ktoré patria more, zážitkový turizmus, športový turizmus, hory, náboženský turizmus, ale aj kúpele, rekondičné pobyty, a rôzne zariadenia navštevované klientmi, ktorých pobyt je pre nich súčasťou liečby.³⁸

Územie obce má členitý horský a podhorský charakter, patrí do oblasti Slovenského rudohoria, celku Volovské vrchy, ktoré zasahujú do územia obce v podcelkov Knola s najvyšším vrchom Babiná



(1278 m n. m.), podcelku Zlatý stôl s najvyšším rovnomerným vrchom Zlatý stôl (1322 m n. m.) a podcelku Hnilecké vrchy s najväčším vrchom Bukovec (1127 m n. m.), ktorý zaberá časťou Hnilecké Podolie., ktoré sa rozprestierajú po brehoch dolného toku Hnilca.

Pre rozvoj cestovného ruchu má v území vysoký potenciál história baníctva, kultúra a krásna okolitá príroda obklopená lesmi, ktorá vytvára podmienky pre rozvoj lyžovania, pešej turistiky a cykloturistiky. Obec má ambície pokračovať v rozvoji cestovného ruchu v území a vytvárať nové produkty cestovného ruchu využitím územia.

Kultúrne pamiatky v obci Nálepkovo evidované v zozname kultúrnych pamiatok Pamiatkového úradu SR

- Rímskokatolícky kostol sv. Štefana Uhorského č. 383
- Evanjelický kostol č. 495
- pamätník SNP (park, parc. č. 5752/8).
- Dom ľudový č. 386,
- Dom ľudový č. 414,
- Dom ľudový č. 427.

Zoznam bol vytvorený na základe zoznamu, ktorý bol zverejnený na web stránke Pamiatkového úradu SR. Podmienky ochrany kultúrnych pamiatok, pamiatkových území, archeologických nálezov a archeologických nálezísk v súlade s vedeckými poznatkami a na základe medzinárodných zmlúv v oblasti európskeho a svetového kultúrneho dedičstva, ktorými je Slovenská republika viazaná upravuje zákon č. 49/2002 Z. z. o ochrane pamiatkového fondu v znení neskorších predpisov a obec prostredníctvom projektov zabezpečuje aj ochranu, rekonštrukciu a obnovu kultúrnych pamiatok.³⁹

Ďalšie kultúrne pamiatky v obci

- Dom ľudový č. 302 (Banícky dom)
- Dom ľudový č. 384/1 (Radnica)
- Zvonica (parkovisko pri OcÚ)
- Pamätník padlých vojakov 1. svetovej vojny (námestie, parc. č 456/3),

Potenciálom pre ďalší rozvoj cestovného ruchu v obci sú :

- *Lyžiarske stredisko Krečno* sa nachádza na Hámorskej ulici tvorené budovou so strojovňou pre vleč, garážou, čajovňou, sociálnym zariadením, bufetom s terasou, parkoviskom pred budovou a jedným lyžiarskym vlečom s miernou náročnosťou s umelým zasnežovaním. V ponuke je aj večerné lyžovanie s dĺžkou osvetlených tratí 450 m. Pre milovníkov bežeckého lyžovania je k dispozícii aj 2 km udržiavaná trať.
- *Areál Čiernohorských kúpeľov*, ktorý sa nachádza v lokalite Čierna Hora, bol využívaný k liečebným procedúram a zameraný na liečbu dýchacích ciest a nervových ochorení pod lekárskeho dohľadom. Pod Čiernou Horou vyvieralo až 14 liečivých prameňov. V súčasnom období je v schátranom stave, ale v budúcnosti sa uvažuje s podporou jeho obnovy pre potreby rozvoja cestovného ruchu.
- *kaplnka sv. Joachima a Anny – rodičov panny Márie* v lokalite Čierna Hora, pri ktorej sa každoročne koná odpustová svätá omša na sviatok sv. Anny v mesiaci júl.
- *Mlyn* je jedna z najstarších dochovaných a následne zrekonštruovaných stavieb v obci, ktorý mal už v 18. storočí vlastný regulovaný mlynský náhon (budova sa nachádza na ul. Mlynskej č. 633 a v súčasnosti v budove sídli Komunitné centrum a Záchraná služba Košice, Nálepkovo).

Územím prechádzajú 3 cyklotrasy

- 1/ cyklomagistrála - Hnilecká cyklomagistrála č. CM021 s dĺžkou 69 km (Dedinky, Mlynky, Rakovec Hnilčík, Nálepkovo, Švedlár, Helcmanovce, Prakovce, Gelnica, Jaklovce, Margecany),
- 2/ cyklistická trasa – Hlinisko – Gelnica most č. 5855, s dĺžkou 54 km,
- 3/ cyklistická trasa Nálepkovo – Závadské skalky č. 8921, s dĺžkou 4,3 km,⁴⁰



a dve turisticky značené chodníky (TZCH):

- Zelený TZCH 5720 – Rožňava – Nálepkovo, stanica (29 km),
- Modrý TZCH 2860 – Nálepkovo, stanica – Pod Pálenicou (5,3 km).

V blízkosti obce prechádza cesta hrdinov SNP, najdlhšia turistická magistrála v dĺžke 770 km naprieč Slovenskom od Bratislavy – Volovské vrchy (po trase Sedlo Súľova, Pod Hoľou, Sedlo Volovec, Skalisko) – Košice – Prešov – Bardejov Svidník na Duklu.

Ubytovacie služby na území obce Nálepkovo zabezpečujú

- Turistická ubytovňa (v majetku obce Nálepkovo) sa nachádza v areáli futbalového štadióna (Hámorská č. 35) s kapacitou 46 lôžok, vlastnou kuchyňou, spoločenskou miestnosťou s TV a s možnosťou využitia altánku nachádzajúceho sa pred ubytovňou,
- Penzión Pohoda na Spiši (Hlavná č. 799) s kapacitou 14 lôžok,
- Penzión SAR – SAN (Hlavná č. 514) s kapacitou 12 lôžok.

V obci stravovacie služby pre miestnych obyvateľov a jej návštevníkov zabezpečujú

- Turistická ubytovňa, so stravovacou kapacitou 46 miest,
- SnackBar Nálepkovo, so stravovacou kapacitou 100 miest.

Pohostinské zariadenia v obci

- ESO (Hlavná č. 460),
- hostinec Jeleň (Hlavná č. 396).

Tabuľka 40 Služby cestovného ruchu (CR) v okolí – ubytovanie a stravovanie

| Služby CR v okolí | Ubytovanie | Stravovanie |
|--|------------|-------------|
| Motorest pod krížom Hnilčík | ÁNO | ÁNO |
| ZRUB BINDT, Hnilčík | ÁNO | - |
| Villa Cechy Hnilčík | ÁNO | - |
| Penzión Banská Klopačka Hnilčík | ÁNO | ÁNO |
| Mraznica Hnilčík | ÁNO | ÁNO |
| Koliba Hnilčík (počas zimnej turistickej sezóny) | - | ÁNO |
| FRUCONA Košice, a.s. rekreačné zariadenie Stará Voda | ÁNO | ÁNO |
| ZLATÝ OROL Helcmanovce | ÁNO | ÁNO |

Zdroj : Vlastné spracovanie

K dispozícii pre návštevníkov je futbalové ihrisko s dvomi novovybudovanými tréningovými plochami, multifunkčné ihrisko a tenisový kurt nachádzajúce sa v areáli futbalového štadióna v obci.

Obec Nálepkovo a jej okolie majú vysoký potenciál na rozvoj cestovného ruchu a ponúkajú vhodné podmienky na rozvoj vidieckeho turizmu, aj keď je čiastočne znížený vysokou koncentráciou neprispôsobivej marginalizovanej rómskej komunity (MRK) v území. Z hľadiska prírodných predpokladov je pre územie charakteristická krásna okolitá príroda a turisti majú možnosť v katastri obce Nálepkovo a v jej bezprostrednom okolí jej spoznávanie formou turistiky, cykloturistiky v smere na najvyššie vrchy Volovských vrchov :

- Zlatý stôl (1322 m n. m.), ktorý sa vypína nad obcami Stará Voda a Henclová (8 km).
- Pálenica (1115 m n. m.), nachádzajúci sa na severe Volovských vrchov, západne od obce Nálepkovo odkiaľ vedie turistická trasa z lúky pri cintoríne označená modrou farbou (5 km).
- Vrch Bukovec (1127 m n. m.) je dokonalým výhľadovým miestom nachádzajúcim sa medzi obcami Švedlár a Poráč. Poskytuje krásny výhľad do Hnileckej doliny, Hornádskej kotliny, na východnú časť Nízkych Tatier s Kráľovou Hoľou, na juhu Volovské vrchy s najvyšším vrchom Zlatý stôl a za priaznivého počasia je možné vidieť aj celé Tatry. Trasa je vyznačená modro značkovanými turistickými chodníkmi z obcí Švedlár a Závadka.



- Vrch Babiná (1278 m n. m.) sa týči nad dolinou obce Hnilec, má odlesnený vrch a blízkosť Slovenského raja, Kráľovej Holey, či Tatier ponúka nádhernú prírodnú scenériu. Možno pozorovať krásne vypínajúce sa Volovské vrchy, rozľahlú Hornádsku kotlinu so Spišským hradom, Branisko, Levočské vrchy, Slovenský raj, Stolické vrchy a ostré štíty Tatier.
- Vrch Skalisko (1293 m n. m.) nachádzajúci sa v k. ú. Čučma (okr. Rožňava, 11,3 km), je prístupný turistickými trasami, aj zo susednej obce Henclová, pričom vo vzdialenosti asi 700 m sa nachádza ďalší vrch Volovec (1284 m n. m.) a spolu tvoria dvojvrchol Skalisko – Volovec.

V blízkom okolí obce je však viacero možností trávenia voľného času v letnom období možnosť kúpania na letnom kúpalisku alebo krytej plavárni v Spišskej Novej Vsi (21,8 km), na Vodnej nádrži Palcmanová Maša v k. ú. Dedinky (27 km), neďalekých prírodných jazier Úhorná (32 km) a Turzov Gelnica (34 km), v zimnom období možnosť lyžovania v zimnom lyžiarskom stredisku Krečno priamo v obci, taktiež v blízkych zimných strediskách Hnilčík - Mraznica (5 km) a Mlynky (27 km).

Ďalšie vybrané turisticky atraktívne miesta v okolí obce

- v susednej obci Hnilčík (5 km) je možnosť navštíviť Banský skanzen pozostávajúci z múzejnej expozície umiestnenej v priestoroch bývalej školy v blízkosti Obecného úradu, zo štólne Ľudmila sprístupnenej verejnosti a zo 4 náučných chodníkov (trasa A - Roztoky, trasa B - Bindt, trasa C - Grétla a trasa D - Údolím Železného potoka).
- v susednej obci Závadka (4 km) sa nachádza prírodná pamiatka Závadské skalky v správe štátnej ochrany prírody Slovenský raj. Predmetom ochrany je prírodná pamiatka na rozlohe 3,8851 ha vyhlásená na ochranu erodovaného skalného útvaru budovaného fylitmi s polohami bázických hornín a detritických metamorfik, výrazne sa uplatňujúceho v okolitom reliéfe, vo voloveckom pásme Slovenského Rudohoria.
- v blízkosti ďalšej susednej obce Stará Voda (6 km) sa nachádza rekreačné zariadenie Frukona Košice, a.s., ktoré vytvára ideálne predpoklady, detský tábor, školy v prírode a usporiadanie spoločenských podujatí, kurzov a školení. Poskytuje ubytovanie v murovanej chate pre 35 osôb, v zrubových chatách pre 70 osôb a chata Dolina pre 44 osôb a stravovanie pre 100 osôb s príjemným prostredím areálu s možnosťou využitia k športovým a spoločenským hrám. V prípade nepriaznivého počasia návštevníci môžu využiť telocvičňu a spoločenskú miestnosť.
- Izba tradícií – Heimatstube Smolnícka Huta (25 km) – pripomína kultúru, náboženstvo, architektúru i tradície v obci.
- Múzeum Smolník (28 km) – príbeh medi – Smolník,
- Úhorná (34 km) - každoročne sa pri kaplnke nad obcou koná diecézna púť k Panne Márii Snežnej prvý augustový víkend,
- Banícke múzeum v Gelnici (vzdialenosť od obce 34 km) nachádza sa v historickom centre mesta Gelnica, v architektonickej budove starej radnice s barokovou vežou
- Zámčisko Gelnica (vzdialenosť od obce 34 km) miesto starého hradu z 13. storočia, dnes vidieť na mieste len ruiny veže.
- súbor národných kultúrno- historických pamiatok zapísaných od r. 1993 v zozname svetového dedičstva UNESCO pod názvom „Spišský hrad a pamiatky okolia“ (48 km), do ktorého patrí Spišský hrad, Spišská Kapitula, Spišské Podhradie a kostol sv. Ducha v Žehre. V okolí uvedených pamiatok UNESCO sa nachádzajú pamiatkové rezervácie Spišskej Kapitule (komplex cirkevných budov) a v Levoči (námestie).
- Hrad Krásna Hôrka (46,6 km) je hrad zo 14. storočia, ktorý sa nachádza nad obcou Krásnohorské Podhradie, od roku 1961 je národnou kultúrnou pamiatkou a od 10.marca 2012 je z dôvodu rekonštrukčných prác zatvorený.
- Krásnohorská jaskyňa (54 km) objavená v roku 1964 s dĺžkou 1 556 m a prehliadková trasa vedie ku Kvapľu rožňavských jaskyniarov, ktorý s výškou takmer 33 m patrí medzi najväčšie kvaple sveta.



- Banícke múzeum v Rožňave (54 km) - významnú kultúrna inštitúcia pôsobiaca v Rožňave od roku 1902 a prezentuje banícku históriu gemerského regiónu formou niekoľkých expozícií (Rožňavský živý banícky orloj).
- územie obce sa nachádza neďaleko najatraktívnejšieho turistického regiónu Slovenska Vysokých Tatier a Slovenského raja.⁴¹

Územie obce sa nachádza neďaleko najatraktívnejšieho turistického regiónu Slovenska Vysokých Tatier a Slovenského raja (ťažko očakávať, že turista, ktorý by chcel navštíviť TANAP alebo Slovenský raj, by sa ubytoval práve v Nálepkove, keďže priamo v týchto NP ležia obce s lepšou ponukou ubytovacích a stravovacích kapacít ako aj lepšou dostupnosťou turistických chodníkov), aj keď v obci sú vytvorené podmienky k ubytovacím a stravovacím službám.

Projektové zámery obce v oblasti cestovného ruchu sú v súčasnosti zamerané na zatraktívnenie obce, podporu propagácie CR v obci, podporu podnikania v oblasti CR, podporu rozšírenia ubytovacích a stravovacích služieb, rozšírenie atrakcií CR, taktiež na tvorbu nových produktov cestovného ruchu využitím krásnej okolitej prírody územia v synergii s bohatou banskou históriou obce so zameraním na jednoduchú turistiku.

Pre dosiahnutie úspešného a dlhodobého rozvoja cestového ruchu v obci je potrebné zabezpečiť mnoho faktorov týkajúcich sa neustáleho skvalitňovania služieb a samotnej propagácie obce využitím histórie, kultúry a všetkých prírodných daností územia.

Propagácia obce pri tvorbe propagačných materiálov o obci a pri organizácii kultúrnych podujatí v obci je v súčasnosti realizovaná spoluprácou predovšetkým so Spišským kultúrnym centrom a knižnicou, taktiež sa uskutočňuje prostredníctvom rôznych webových stránok a cestou sociálnych sietí.

2.1.13 KULTÚRA

Obec o dianí v obci informuje obyvateľstvo a širokú verejnosť prostredníctvom sociálnych sietí, internetovej stránky <https://www.nalepkovo.sk/> a miestneho rozhlasu.

Tabuľka 41 Infraštruktúra kultúry obce Nálepkovo

| Infraštruktúra kultúry/ vybavenosť | Áno/Nie |
|------------------------------------|------------|
| Knižnica | Áno |
| Kultúrny dom | Nie |
| Amfiteáter | Nie |
| Múzeum | Nie |
| Rímskokatolícky kostol | Áno |
| Evanjelický kostol | Áno |
| Pamätná izba | Nie |
| Cintorín | Áno |
| Sobášna sieň | Áno |
| Dom smútku | Áno |
| Spevácky zbor VONRDIŠEL | Áno |
| Folklórny súbor | Nie |
| Ochotnícky divadelný súbor | Nie |

Zdroj : Obecný úrad



Obec Nálepkovo ponúka každý rok pre svojich občanov, ale aj návštevníkov širokú paletu rôznych kultúrnych a spoločenských akcií. Pri týchto podujatiach spolupracuje s rôznymi inštitúciami v obci, predovšetkým školou, cirkvami a občianskymi združeniami.

Tabuľka 42 Kultúrne aktivity v obci počas roka

| Kultúrne podujatie | Termín konania | Zameranie | Miesto |
|---|--------------------|--|---|
| Rybársky ples | február | Kultúrne spoločenská akcia organizovaná Miestnou organizáciou slovenského rybárskeho zväzu | Nálepkovo, SnackBar |
| Stretnutie s bývalými učiteľmi a pracovníkmi ZŠ | marec | Deň učiteľov | Nálepkovo, SnackBar |
| Marec – mesiac knihy | marec | Beseda so spisovateľom organizovaná pre žiakov ZŠ | Knižnica v ZŠ s MŠ Nálepkovo |
| Divadlo pre deti v MŠ | jún | Kultúrne podujatie pre deti v MŠ | ZŠ s MŠ Nálepkovo |
| Deň detí | jún | Zábavné podujatie pre deti v ZŠ s MŠ s rôznymi hrami a atrakciami | Areál TKŠ, ZŠ s MŠ Nálepkovo |
| Zájazd | júl, august | Organizácia spoznávacieho zájazdu do rôznych kútov Slovenska | Slovensko |
| Vatra slobody SNP | august | Spomienka na SNP | Miestny park – pamätník SNP |
| Divadlo | september, október | Návšteva divadelného predstavenia v Spišskej Novej Vsi – organizácia zájazdu | Spišské divadlo |
| Vianočný koncert | december | Organizácia vianočného koncertu v rímsko-katolíckom kostole v Nálepkove, za účasti rôznych hostí | Rímsko-katolícky kostol sv. Štefana Uhorského v Nálepkove |

Zdroj : Obecný úrad

Podujatia sú organizované na rôznych miestach v obci. Rozvoj kultúrnych aktivít je však limitovaný priestorovými možnosťami najmä v zimných mesiacoch, keďže *obec nemá vlastný kultúrny dom, ani spoločenskú sálu*, ktorá by bola vhodná na organizovanie spoločensko kultúrnych podujatí. Obec k spoločensko – kultúrnym podujatiam využíva priestory jedálne alebo telocvične Základnej školy Nálepkovo a priestory spoločenskej miestnosti Turistickej ubytovne, ktoré majú obmedzenú kapacitu. Na rodinné oslavy, posedenia občania využívajú najmä SnackBar Nálepkovo.

Z dôvodu absencie kultúrneho domu alebo spoločensko – kultúrneho centra, obec plánuje s rekonštrukciou bývalej Základnej školy k tomuto účelu, kde uvažuje aj s presťahovaním obecnej knižnice.

Kultúrne zariadenie obce zastupuje iba obecná knižnica.

Obecná knižnica v súčasnosti sídli na adrese Nálepkovo, ul. Hlavná č. 397, v obecnej budove a má určené otváracie hodiny v pondelok a stredu v čase od 13.00 – 14.30 hod.. Pozostáva z dvoch oddelení – pre deti a mládež a pre dospelých. Nákup nových kníh sa realizuje predovšetkým zo zdrojov dotácií Ministerstva kultúry SR. Taktiež knižnica zabezpečuje aj výpožičky odbornej literatúry pre študentov stredných a odborných škôl, ale aj pre ostatné skupiny občanov v spolupráci s regionálnymi knižnicami podľa dostupnosti požadovaného knižného fondu cestou medziknižničnej výpožičnej služby (MVS). V knižničnom fonde sa nachádza k 31.12.2021 celkom 9841 zväzkov a služby knižnice využíva 69 čitateľov. Knižnica má vlastný štatút, knižný poriadok a aj výpožičný poriadok.



Podobne ako je tomu v iných obciach, aj v Nálepkove má významné postavenie v živote obce cirkev, ktorá mala odjakživa významný vplyv na náboženské, kultúrne a spoločenské dianie a zastupuje ju

- Rímskokatolícka cirkev, farnosť Nálepkovo na území obce Nálepkovo spravuje kostol sv. Štefana Uhorského v centre obce, kostol Sedembolestnej Panny Márie v Treťom Hámri a v kaplnku sv. Anny v lokalite Čierna Hora.
- Evanjelická cirkev augsburského vyznania, farský úrad Švedlár, fília Nálepkovo spravuje evanjelický kostol a zvonnicu v centre obce na námestí.

Jednota dôchodcov, Základná organizácia Nálepkovo organizuje kultúrne aktivity obce v Speváckom zbore Vondrišiel počas roka počas Vianočných sviatkov, sviatkov Veľkej noci, pri príležitosti SNP a ďalších príležitosti v rozvoji kultúrneho života obci.

2.1.14 ŠPORT

V obci je vybudovaná infraštruktúra športových aktivít

1/ V areáli futbalového štadióna v obci sa nachádza

- futbalové ihrisko, so šatňami pre hráčov v objekte Turistickej ubytovne s možnosťou využitia sauny, miestnosťou na stolný tenis a s miestnosťou vyčlenenou Slovenskému rybárskemu zväzu (SRZ), Základná organizácia Nálepkovo,
- multifunkčné ihrisko,
- tenisový kurt (antuka),
- trávnatá tréningová plocha na futbal.

V areáli futbalového štadióna sa nachádza altánok slúžiaci pre obyvateľov obce na oddych.

2/ Na Hámorskej ulici - *Lyžiarske stredisko Krečno*, využívané v rámci zimnej turistickej sezóny. Stredisko tvorí samotná budova so strojovňou pre vlek, vybudovaným parkoviskom pred budovou a jedným lyžiarskym vlekom s miernou náročnosťou v dĺžke 450 m, s umelým zasnežovaním a osvetlením s možnosťou večerného lyžovania.

3/ V Základnej škole s Materskou školou v Nálepkove možnosť využitia 2 telocviční s posilňovňou využívané okrem výchovno – vzdelávacieho procesu detí aj na športové voľnočasové aktivity rôznych skupín občanov podľa záujmu.

4/ V centrálnej časti obce - detské ihrisko s preliezkami a hojdačkami.

Aktívne športové kluby zastupujúce obec v súťažiach :

- Obecný futbalový klub – TJ Slovan Nálepkovo zabezpečuje aktívnu účasť mužstiev žiakov, dorastencov a dospelých v okresných a regionálnych súťažiach,
- Lyžiarsky klub obce Nálepkovo.

Športové aktivity pre rôzne skupiny obyvateľov sú v obci organizované komisiou kultúry, mládeže a športu pri OZ Nálepkovo – futbalový turnaj, volejbalový turnaj, lyžiarske preteky, turistické aktivity a ďalšie. Športové aktivity detí a mládeže sa realizujú aj v športových krúžkoch pri Základnej škole v Nálepkove v rámci mimoškolskej činnosti a medzi obľúbené patria krúžky futbalový, ja a pohyb, hudobno pohybové aktivity, pohybové hry, športové hry, športový mix, hravé chvíľky a ďalšie, ale aj Jednota dôchodcov, Základná organizácia Nálepkovo organizuje športové aktivity pre seniorov – Športové dni, ktoré sa každoročne konajú v rôznom časovom období.



V obci sú vytvorené podmienky na uskutočňovanie rôznych obecných a športových podujatí, ktoré poskytujú občanom i turistom ideálne podmienky na stretávanie sa pri rôznych príležitostiach a prostredie pre trávenie voľného času.

Tabuľka 43 Športové aktivity v obci počas roka

| Športové podujatie | Termín konania | Zameranie | Miesto |
|---|----------------|---|--|
| Turistický výstup | január | Turistický výstup na Baračskú skalú | Nálepkovo |
| Lyžiarske preteky o pohár starostu obce | Február | Lyžiarske preteky o pohár starostu obce Nálepkovo organizované v závere lyžiarskej sezóny pre všetky vekové kategórie | Lyžiarske stredisko Krečno - Nálepkovo |
| Poker turnaj | Apríl | Amatérska súťaž | SnackBar Nálepkovo |
| Furmanské preteky | Júl | Preteky furmanov | Farská lúka, Nálepkovo |
| Futbalový turnaj | Júl, August | Športové podujatie pre futbalových nadšencov | Areál TKŠ, futbalové ihrisko |
| Vianočný volejbalový turnaj | December | Volejbalový turnaj | Telocvičňa v ZŠ s MŠ Nálepkovo |
| Silvester na lyžiach | December | Silvester v maskách na lyžiach | Lyžiarske stredisko Krečno - Nálepkovo |

Zdroj : Obecný úrad

2.1.15 BÝVANIE

Podľa Štatistického úradu SR (SODB 2021) je v obci k 1.1.2021 celkom 759 domov, z toho podľa typu domov najviac rodinných domov v počte 642 (84,58%), podľa obdobia výstavby najviac vystavených pred rokom 1919 v počte 166 (21,87%), podľa formy vlastníctva najviac majiteľov je z radu fyzických osôb 630 (83%), 354 domov (46,64%) je napojených na verejnú obecnú vodovodnú sieť, 376 domov (49,54%) je napojených na verejnú kanalizačnú sieť. Do územia nie je privedený zemný plyn pre nepriaznivú polohu k hlavnej distribučnej sieti.

Obec Nálepkovo k 31.12.2021 vlastní celkom 136 nájomných bytov, z toho 88 sociálnych (nižšieho štandardu) a 36 štandardných bytov. O podmienkach pridelovania a bývania v nájomných bytoch obstaraných z verejných prostriedkov sa obec riadi platným Všeobecne záväzným nariadením (VZN) obce Nálepkovo č. 12/2012, ktoré definuje sociálne bývanie, upravuje podmienky na pridelenie nájomných bytov bežného štandardu, podmienky pre pridelenie nájomných bytov nižšieho štandardu, pravidiel pre zostavenie poradovníka žiadateľov.⁴²

Obec Nálepkovo ako prenajímateľ zabezpečuje prenájmanie nájomných bytov a rieši všetky právne vzťahy vyplývajúce z nájmu bytov podľa príslušných ustanovení zákona č. 443/2010 Z.z.⁴³ o dotáciách na rozvoj bývania a o sociálnom bývaní v znení neskorších predpisov a zákona č. 40/1964 Zb. Občianskeho zákonníka.⁴⁴ Cenu nájmu určí Obecné zastupiteľstvo svojim uznesením. Cena ročného nájmu sa určí vo výške do 5 % z obstarávacej ceny bytu.

Pri Obecnom zastupiteľstve v Nálepkove (OZ) je zriadená Komisia sociálna a bytová, ako poradný orgán, ktorá okrem iného pripravuje návrhy na pridelenie bytov, na zmeny nájomcov bytov a tieto následne predkladá na schválenie do OZ.

Sociálne bývanie je bývanie obstarané s použitím verejných prostriedkov určené na primerané a ľudsky dôstojné bývanie fyzických osôb, ktoré si nemôžu obstarat' bývanie vlastným pričinením



a spĺňajú podmienky podľa zákona č. 443/2010 Z.z. o dotáciách na rozvoj bývania a o sociálnom bývaní.⁴³

Tabuľka 44 Napojenie domov na technickú infraštruktúru obce

| NAPOJENIE DOMOV NA TECHNICKÚ INFRAŠTRUKTÚRU | ÁNO/NIE |
|---|---------|
| Elektrická energia | ÁNO |
| Plyn | NIE |
| Voda | ÁNO |
| Kanalizácia | ÁNO |
| ČOV | ÁNO |
| Internet | ÁNO |

Zdroj : Obecný úrad

Tabuľka 45 Domy v obci podľa typu

| DOMY V OBCI PODĽA TYPU | POČET | % |
|---|------------|------------|
| Rodinný dom | 642 | 84,58 |
| Bytový dom | 70 | 9,22 |
| Ostatné budovy na bývanie | 30 | 3,95 |
| Núdzový objekt neurčený na bývanie | 3 | 0,4 |
| Inštitucionálne alebo kolektívne zariadenia | 3 | 0,4 |
| Ostatné | 9 | 1,19 |
| Nezistený | 2 | 0,26 |
| SPOLU | 759 | 100 |

Zdroj : Štatistický úrad SR, SODB 2021

Tabuľka 46 Štruktúra domov podľa obdobia výstavby

| ŠTRUKTÚRA DOMOV PODĽA OBDOBIA VÝSTAVBY | POČET | % |
|--|------------|------------|
| Pred rokom 1919 | 166 | 21,87 |
| 1919 - 1945 | 153 | 20,16 |
| 1946 - 1960 | 90 | 11,86 |
| 1961 - 1980 | 162 | 21,34 |
| 1981 - 2000 | 79 | 10,41 |
| 2001 - 2010 | 76 | 10,01 |
| 2011 - 2015 | 17 | 2,24 |
| 2016 a neskôr | 10 | 1,32 |
| Nezistené | 6 | 0,79 |
| SPOLU | 759 | 100 |

Zdroj : Štatistický úrad SR, SODB 2021

Tabuľka 47 Domy podľa formy vlastníctva

| DOMY PODĽA FORMY VLASTNÍCTVA | POČET | % |
|------------------------------|------------|------------|
| Fyzická osoba | 630 | 83 |
| Obec | 30 | 3,95 |
| Iná právnická osoba | 3 | 0,4 |
| Zahraničný vlastník | 8 | 1,05 |
| Kombinácia vlastníkov | 65 | 8,56 |
| Nezistený | 23 | 3,03 |
| SPOLU | 759 | 100 |

Zdroj : Štatistický úrad SR, SODB 2021

Tabuľka 48 Štruktúra domov podľa typu vodovodnej prípojky

| DOMY PODĽA TYPU VODOVODNEJ PRÍPOJKY k 1.1.2021 | POČET | % |
|--|------------|------------|
| V dome - z verejnej vodovodnej siete | 354 | 46,64 |
| V dome - vlastná | 301 | 39,66 |
| Mimo domu - z verejnej vodovodnej siete | 2 | 0,26 |
| Mimo domu - vlastná | 2 | 0,26 |
| Bez prípojky | 92 | 12,12 |
| Nezistený | 8 | 1,05 |
| SPOLU | 759 | 100 |

Zdroj : Štatistický úrad SR, SODB 2021



Tabuľka 49 Štruktúra domov podľa typu kanalizačného systému

| DOMY PODĽA TYPU KANALIZAČNÉHO SYSTÉMU k 1.1.2021 | POČET | % |
|--|------------|------------|
| Septik, žumpa | 267 | 35,18 |
| Prípojka na kanalizačnú sieť | 376 | 49,54 |
| Domáca čistička odpadových vôd | 11 | 1,45 |
| Bez kanalizácie | 99 | 13,04 |
| Nezistený | 6 | 0,79 |
| SPOLU | 759 | 100 |

Zdroj : Štatistický úrad SR, SODB 2021

V obci nie je vybudovaná infraštruktúra na výstavbu nových rodinných domov, bytová otázka sa rieši odkupovaním voľných stavebných pozemkov alebo odkúpením starších rodinných domov s ich následnou rekonštrukciou.

Na kvalitu života obyvateľov obce vplýva aj dostupnosť administratívno-správnych služieb subjektov verejnej správy. Možno konštatovať, že čím viac služieb je v obci dostupných, tým väčší je komfort obyvateľstva, pretože ich dostupnosť (nízka časová a vzdialenostná náročnosť na dochádzku za danými službami) administratívno-správnych služieb patrí medzi dôležité faktory ovplyvňujúce migračný pohyb obyvateľstva v obci.

Tabuľka 50 Spádovosť obce k vybraným poskytovateľom administratívno-správnych služieb

| | |
|---|--------------------------------------|
| Sídlo Matričného úradu | Nálepkovo |
| Sídlo Daňového úradu | Gelnica |
| Sídlo Obvodného oddelenia policajného zboru | Nálepkovo |
| Sídlo Okresného súdu | Spišská Nová Ves |
| Sídlo Okresného úradu | Gelnica |
| Sídlo Územnej vojenskej správy | Košice |
| Sídlo pobočky Úradu práce, sociálnych vecí a rodiny | Spišská Nová Ves, pracovisko Gelnica |

Zdroj: vlastné spracovanie

2.1.16 SAMOSPRÁVA A JEJ FINANČNÉ ZDRAVIE

Obec Nálepkovo je samostatný územný samosprávny a správny celok Slovenskej republiky, ktorá vykonáva svoje samosprávne kompetencie samostatne v zmysle zákona NR SR č. 369/1990 Zb. o obecnom zriadení.⁴⁵ Je právnickou osobou, ktorá za podmienok ustanovených zákonom samostatne hospodári so svojím majetkom a vlastnými príjmami. Základná úloha obce pri výkone svojej samosprávnej funkcie je starostlivosť o všestranný rozvoj jej územia a o potreby jej obyvateľov.

Obecný úrad je výkonným orgánom Obecného zastupiteľstva a starostu obce Nálepkovo, nemá právnu subjektivitu a vykonáva odborné, administratívne a organizačné práce súvisiace s plnením úloh samosprávy. Obecné zastupiteľstvo má 9 poslancov.

Oficiálna verejná webová stránka obce Nálepkovo je <http://www.nalepkovo.sk/>, s aktuálnymi informáciami o obci a živote v obci.

Organizačnú štruktúru obce tvoria orgány obce

- starosta obce,
- zástupca starostu obce
- Obecné zastupiteľstvo v Nálepkove, so 7 komisiami pri OZ (Komisia finančná a správy obecného majetku, Komisia pre ochranu verejného poriadku, Komisia kultúry, mládeže



a športu, Komisia sociálna a bytová, Komisia stavebná, územného plánu a životného prostredia, Komisia pre vybavovanie sťažností a Komisia pre ochranu verejného záujmu),

- hlavný kontrolór,
- organizácie obce,
- Obecný úrad Nálepkovo ako výkonný orgán organizačného a administratívneho zabezpečenia Obecného zastupiteľstva a starostu obce tvorený Matričným úradom a stavebným úradom a 7 referátmi – Referát organizačno – právny, Referát ekonomický, Referát daní, Referát správy majetku, Referát investičný, Referát hospodárskej prevádzky, Referát sociálny, bytový a evidencie obyvateľstva.

Medzi organizácie zriadené obcou patria :

1/ *Nezisková organizácia*

- Domov Nálepkovo, n. o., so sídlom Nálepkovo, ul. Letná 352/8 je nezisková organizácia so sídlom v Nálepkove a zabezpečuje poskytovanie sociálnych služieb so zameraním na cieľovú skupinu seniorov a osoby so zdravotným postihnutím akým najmä Alzheimerova choroba a demencia rôzneho typu etiológie formou poskytovania celoročnej sociálnej služby s možnosťou intervencie aj pre obyvateľov mimo zariadenia sociálnych služieb. Domov Nálepkovo, n. o. založila Obec Nálepkovo pre potreby svojich obyvateľov a aj pre potreby okolitých obcí Hnileckého regiónu a prevádzka začala 01.01.2004.

2) *Rozpočtová organizácia*

- Základná škola s Materskou školou Nálepkovo, so sídlom Nálepkovo ul. Školská č. 684/10 zabezpečuje výchovno – vzdelávací proces pre deti a žiakov z obce Nálepkovo, ale aj okolitých obcí, je plne organizovaná základná škola s právnou subjektivitou.

3) *Obchodná spoločnosť*

Lesy obce Nálepkovo s.r.o. so sídlom Nálepkovo ul. Cintorínska č. 591/4 bola založená na základe zakladateľskej listiny dňa 1.1.2005 zápisom do Obchodného registra. Jediný zakladateľ a spoločník je Obec Nálepkovo so 100% majetkovou účasťou. Medzi obcou Nálepkovo a spoločnosťou Lesy obce Nálepkovo s.r.o. je nájomný vzťah, z ktorého plynú obci príjmy nájomného. Lesný majetok obce Nálepkovo je na rozlohe 3168 ha, pričom celková plocha lesných pozemkov v katastri je 3417,46 ha a tvoria ho najmä jedľa, smrek, borovica, smrekovec opadavý, buk, breza previsnutá a topoľ osikový. Lesný hospodársky celok Nálepkovo patrí do lesnej oblasti Volovské vrchy. Spoločnosť sa zaoberá

- pestovateľskou činnosťou, prípravou plôch pre prirodzenú a umelú obnovu lesa, ochranou mladých lesných porastov proti burine a škodcom ako aj ďalšie činnosti v rámci komplexnej starostlivosti o les,
- ťažobnou činnosťou vychádzajúcu z predpisov Plánu starostlivosti o les (PSoL), z výchovnej a obnovnej ťažby,
- predajom drevnej guľatiny a palivového dreva.
- zabezpečuje zmluvnú starostlivosť o Lesopark v lokalitách Majáles platz, Vyhliadka mládeže a Turzov.

Spoločnosť Lesy obce Nálepkovo s.r.o., spolupracuje s Obcou Nálepkovo pri organizovaní rôznych spoločensko – kultúrnych a športových podujatí počas roka napr. Furmanské preteky a Lyžiarske preteky a poskytuje súčinnosť aj pri živelných pohromách (povodne a požiare).⁴⁶

Obec Nálepkovo na plnenie niektorých svojich úloh zriadilo a priamo zo svojho rozpočtu financuje nasledovné zariadenia bez právnej subjektivity :

- Obecný úrad,
- Obecnú políciu,



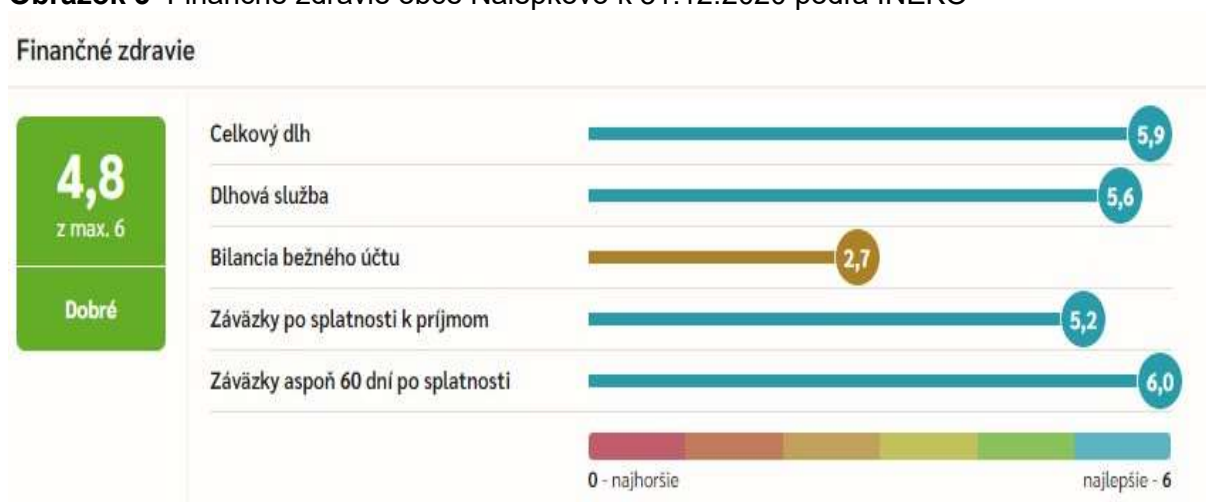
- Dobrovoľný hasičský zbor,
- Obecnú knižnicu,
- Komunitné centrum,
- Lyžiarske stredisko Krečno,
- Turistická ubytovňa.

Finančné hospodárenie obce sa realizuje prostredníctvom rozpočtu obce, ktorý je základným nástrojom hospodárenia v príslušnom rozpočtovom roku, zostavovaného podľa § 9 zákona č. 369/1990 Zb. o obecnom zriadení na obdobie jedného kalendárneho roka.⁴⁵ Pravidlá rozpočtového hospodárenia obce sú upravené zákonom č. 583/2004 Z. z. o rozpočtových pravidlách územnej samosprávy a o zmene a doplnení niektorých zákonov (ďalej iba zákon o rozpočtových pravidlách), kde v § 5 uvedeného zákona sú definované príjmy obce ako výnosy miestnych daní a poplatkov, nedaňové príjmy z vlastníctva a z prevodu vlastníctva majetku obce a z činnosti obce a jej rozpočtových organizácií, úroky a iné príjmy z finančných prostriedkov obce, sankcie za porušenie finančnej disciplíny uložené obcou, dary a výnosy dobrovoľných zbierok v prospech obce, podiely na daniach dotácie zo štátneho rozpočtu na úhradu nákladov preneseného výkonu štátnej správy, ďalšie dotácie zo štátneho rozpočtu, účelové dotácie z rozpočtu VÚC alebo z rozpočtu inej obce, prostriedky z EÚ a iné prostriedky zo zahraničia poskytnuté na tento účel a iné príjmy ustanovené osobitnými predpismi.

Výdavky rozpočtu obce sa uhrádzajú podľa § 7 zákona č. 583/2004 Z. z. o rozpočtových pravidlách. Obec môže na plnenie svojich úloh použiť aj prostriedky mimorozpočtových peňažných fondov, prostriedky získané z rozdielu medzi výnosmi a nákladmi z podnikateľskej činnosti po zdanení, návratné zdroje financovania a združené prostriedky.

Podľa § 9 zákona č. 583/2004 Z. z. o rozpočtových pravidlách územnej samosprávy obec zostavuje viacročný rozpočet, ktorý je ekonomický nástroj finančnej politiky obce a vyjadruje zámery rozvoja územia a potrieb obyvateľov vrátane programov obce najmenej na tri rozpočtové roky.⁴⁷

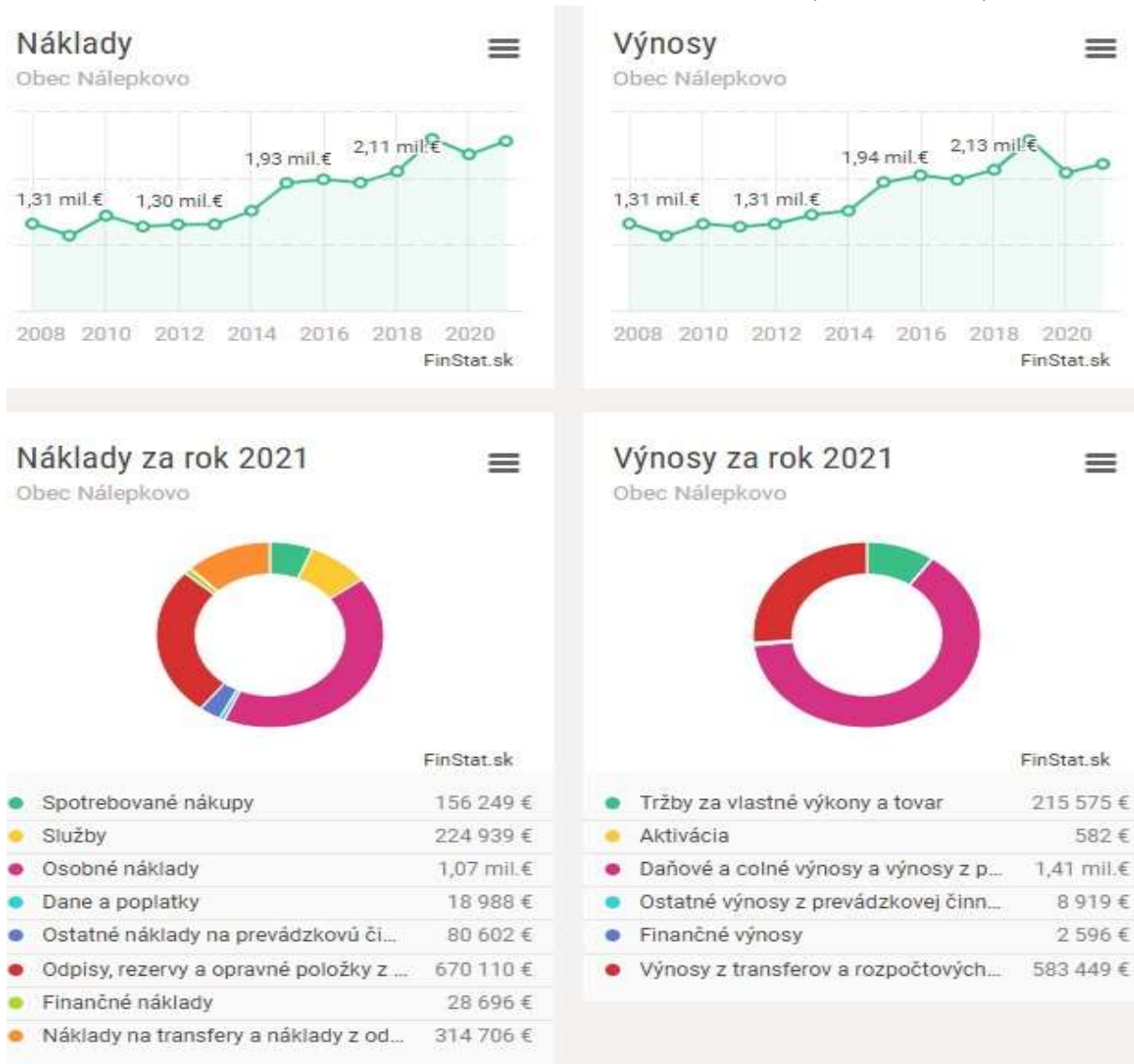
Obrázok 3 Finančné zdravie obce Nálepkovo k 31.12.2020 podľa INEKO



Zdroj : <http://www.hospodarenieobci.sk/>



Obrázok 4 Finančné hospodárenie obce Nálepkovo za rok 2021 (podľa FinStat)



Zdroj : <https://finstat.sk/00329398>

Obrázok 5 Výsledok hospodárenia obce podľa analýzy spoločnosti FinStat k 31.12.2021



Zdroj : <https://finstat.sk/00329398>



Tabuľka 51 Analýza ekonomického hospodárenia obce (na základe záverečného účtu r.
2019 – 2021 a rozpočtov na roky 2022 – 2024)

| Príjmy/výdaje | 2019 | 2020 | 2021 | 2022 rozp. | 2023 rozp. | 2024 rozp. |
|------------------------------|---------------------|---------------------|---------------------|---------------------|---------------------|---------------------|
| Bežné príjmy obec | 3 957 030,15 | 4 225 027,90 | 4 532 725,66 | 4 480 456,66 | 4 475 791,33 | 4 465 529,66 |
| Bežné výdaje obec | 2 912 078,17 | 3 969 527,78 | 4 289 224,10 | 4 428 549,93 | 4 435 829,66 | 4 408 680,99 |
| rozdiel | 44 951,98 | 255 500,12 | 243 501,56 | 51 906,73 | 39 961,67 | 56 848,67 |
| Kapitálové príjmy | 51 638,80 | 223,20 | 159 459,00 | 325 067,15 | 258 346,02 | 4 357,01 |
| Kapitálové výdaje | 58 073,00 | 55 399,81 | 171 848,25 | 347 523,05 | 268 856,86 | 1 500,00 |
| rozdiel | -6 434,20 | -55 176,61 | -12 389,25 | -22 455,90 | -10 510,84 | 2 857,01 |
| Príjmy z fin. operácií | 33 541,69 | 150 301,27 | 35 967,53 | 43 367,85 | 43 367,85 | 30 000,00 |
| Výdaje z fin. operácií | 56 620,73 | 67 819,84 | 70 840,06 | 72 818,68 | 72 818,68 | 89 705,68 |
| rozdiel | -23 079,04 | +82 481,43 | -34 872,53 | -29 450,83 | -29 450,83 | -59 705,68 |
| Celkové príjmy | 4 042 210,64 | 4 375 552,37 | 4 728 152,19 | 4 848 891,66 | 4 777 505,20 | 4 499 886,67 |
| Celkové výdaje | 4 026 771,90 | 4 092 747,43 | 4 531 912,41 | 4 848 891,66 | 4 777 505,20 | 4 499 886,67 |
| Hospodárenie obce | +15 438,74 | 282 804,94 | 196 239,78 | 0,00 | 0,00 | 0,00 |
| Vylúčenie z prebytku | -15 438,74 | -124 322,88 | 88 884,26 | 0,00 | 0,00 | 0,00 |
| Upravené hospodárenie | 0,00 | 158 482,06 | 107 355,52 | 0,00 | 0,00 | 0,00 |

Zdroj : Obecný úrad

V zmysle ustanovenia §16 odsek 6 zákona č. 583/2004 Z. z. o rozpočtových pravidlách územnej samosprávy a o zmene niektorých zákonov v znení neskorších predpisov sa na účely tvorby peňažných fondov pri usporiadaní prebytku rozpočtu obce podľa §10 ods. 3 písm. a) a b) citovaného zákona z tohto prebytku vylučujú nevyčerpané prostriedky zo ŠR účelovo určené na kapitálové výdavky a bežné výdavky poskytnuté a nevyčerpané v rozpočtovom roku a tiež sociálny fond.

Tabuľka 52 Aktuálna zadlženosť obce

| ROK | k 31.12.2020 | k 31.12.2021 | 2022 predpoklad | 2023 predpoklad |
|--|---|---|---|---|
| Zadlženosť (úvery/ bežné príjmy predch. roka – max. 60 %) | 72 969,77/ 1 552 719,83 = 4,70 % | 72 969,77/ 1 426 260,35 = 5,12 % | 72 969,77/ 1 545 431,39 = 4,72 % | 72 969,77/ 1 750 041,53 = 4,17 % |
| Dlhová služba (dlhová služba/ bežné príjmy predch. roka – max. 25 %) | 53 144,71/ 1 552 719,83 = 3,42 % | 53 003,62/ 1 426 260,35 = 3,72 % | 53 506,00/ 1 545 431,39 = 3,66 % | 53 506,00/ 1 750 041,53 = 3,06 % |

Zdroj : Obecný úrad

Zákonná hranica celkového dlhu obce na úrovni maximálne 60 % skutočných bežných príjmov predchádzajúceho rozpočtového roka **je dodržaná**. A tiež zákonná hranica výšky ročných splátok návratných zdrojov financovania na úrovni maximálne 25 % zo skutočných bežných príjmov znížených o zákonné výnimky **je taktiež dodržaná**. Z čoho vyplýva, že zákonná podmienka podľa § 17 ods.6 písm. a) a b) zákona č.583/2004 Z.z. bola splnená. Bežné príjmy uvedené v tabuľke sú príjmy po odpočítaní dotácií.

2.1.17 BEZPEČNOSŤ A VEREJNÝ PORIADOK

Bezpečnosť a verejný poriadok v obci zabezpečuje Obecná polícia Nálepkovo počas hliadkových služieb a miestne príslušný základný útvar Policajného zboru - Obvodné oddelenie Policajného zboru so sídlom v Nálepkove počas hliadkových a obchôdzkových služieb.

Obecná polícia je poriadkovým útvarom obce, ktorej činnosť upravuje Všeobecne záväzné nariadenie obce Nálepkovo č. 10/1994 zo dňa 26.05.1994 s účinnosťou od 01.07.1994 o obecnej polícii⁴⁸ a zákon č. 564/1991 Zb. o obecnej polícii,⁴⁹ so zameraním na zabezpečovanie verejného



poriadku v obci, ochranu životného prostredia, plnenie úloh vyplývajúcich zo všeobecne záväzných nariadení obce, z uznesení Obecného zastupiteľstva a z rozhodnutí starostu obce.

Obvodné oddelenie PZ Nálepkovo je poriadkovým miestne príslušným útvarom PZ SR aj pre územie obce Nálepkovo, vykonáva činnosť upravenú zákonom č. 171/1993 Z.z. o Policajnom zbore⁵⁰ a nariadením prezidenta Policajného zboru č. 80/2018 o činnosti základných útvarov služby poriadkovej polície Policajného zboru, zameraná na

- ochranu základných práv a slobôd občanov, najmä pri ochrane života, zdravia a majetku,
- odhaľovanie trestnej činnosti a vedie trestné konanie,
- odhaľovanie priestupkov, ich objasňovanie a prejednávanie,
- dohľad nad bezpečnosťou a plynulosťou cestnej premávky,
- pátranie po osobách a veciach.

Pri svojej činnosti spolupracuje so štátnymi orgánmi, obcami, právnickými a fyzickými osobami mimovládnyimi organizáciami a záujmovými občianskymi združeniami a upozorňuje ich na nedostatky, ktoré sa dotýkajú týchto subjektov a môžu viesť k ohrozeniu alebo narušeniu verejného poriadku.⁵¹

Miestna občianska poriadková služba (MOPS) v obci pôsobí od roku 2017 počas doposiaľ realizovaných 3 fáz nasledovne :

- 1. fáza (do 8/2019) v rámci implementácie projektu „ Poriadková služba obce Nálepkovo“ Operačného programu Ľudské zdroje v súlade so Zmluvou o poskytnutí nenávratného finančného príspevku medzi Ministerstvom vnútra SR a Obcou Nálepkovo, v súvislosti s integráciou členov marginalizovaných rómskych komunít (MRK), so zvýšením ich zamestnanosti a poskytovaním miestnej občianskej poriadkovej služby v obciach s prítomnosťou MRK,
- 2. fáza v období 9/2019 – 5/2021 pod názvom Miestna občianska poriadková služba obce Nálepkovo II.,
- 3. fáza realizovaná v súčasnosti v období 3/2022 – 5/2023.

MOPS obce zabezpečuje dohľad nad verejným poriadkom a napomáha k skvalitňovaniu sociálneho dialógu medzi rómskym a nerómskym obyvateľstvom obce, čo má priaznivý vplyv na ovplyvňovanie sociálno ekonomickej integrácie MRK a stav bezpečnostnej situácie v súvislosti s jej prítomnosťou v obci.

V obci je vybudovaný *obecný kamerový systém*, v súčasnosti je tvorený 11 kamerami, k monitorovaniu verejných priestranstiev, umiestnenými na vytipovaných miestach, zameraný k ochrane verejného poriadku a majetku.

V obci je pri obecnom zastupiteľstve zriadená komisia pre ochranu verejného poriadku, ktorá plní úlohy v oblasti poradnej, prevencie a kontrolnej, pričom komisia spolupracuje aj s ostatnými komisiami pri OcÚ, ak sa to pre splnenie cieľa vyžaduje.

2.1.18 VYHODNOTENIE REALIZÁCIE OPATRENÍ A PROJEKTOV/AKTIVÍT PRO NÁLEPKOVO NA ROKY 2016 – 2022.

Program rozvoja obce Nálepkovo na roky 2016 - 2022 (ďalej len PRO) bol schválený uznesením Obecného zastupiteľstva v Nálepkove č. 268/2016 zo dňa 19.12.2016 a vyhodnotenie realizácie opatrení a projektov/aktivít bolo vykonané k 30.04.2022. V zmysle § 12 písm. b) zákona o podpore regionálneho rozvoja č. 539/2008 Z.z. obec zabezpečovala pravidelne monitorovanie a vyhodnocovanie realizácie opatrení/aktivít PRO.



PRIORITNÁ OBLASŤ (PO 01) - SOCIÁLNA

(Cieľom v oblasti sociálnej sú kvalitné sociálne služby zabezpečujúce spokojnosť medzi obyvateľmi obce)

Tabuľka 53 Hodnotenie implementácie opatrení a projektov/aktivít PRO 2016 – 2022
- sociálna oblasť

| Opatrenie 1.1. | Komplexná starostlivosť a sociálne služby o znevýhodnené skupiny občanov | | |
|-----------------------|--|--|--|
| | Počet projektov/aktivít | Počet nezrealizovaných projektov/aktivít | Počet prebiehajúcich/realizovaných projektov/aktivít |
| Projekty/Aktivita: | 4 (1.1.1. – 1.1.4.) | 2 (1.1.3., 1.1.4.) | 0 |
| Opatrenie 1.2. | Vytváranie podmienok pre bývanie | | |
| Projekty/Aktivita: | 2 (1.2.1. – 1.2.2.) | 1 (1.2.1) | 0 |
| Opatrenie 1.3. | Podpora kultúrnych, športových, spoločenských aktivít a využitie kultúr. dedičstva | | |
| Projekty/Aktivita: | 3 (1.3.1.- 1.3.3.) | 2 (1.3.1,1.3.3.) | 0 |
| Opatrenie 1.4. | Podpora aktivít a projektov v oblasti školstva a vzdelávania | | |
| Projekty/Aktivita: | 1 (1.4.1.) | 0 | 1 (1.4.1.) |
| Opatrenie 1.5. | Podpora aktivít a projektov v oblasti marginalizovaných rómskych komunít | | |
| Projekty/Aktivita: | 2 (1.5.1. – 1.5.2.) | 0 | 2 (1.5.1, 1.5.2) |

Zdroj : Obecný úrad Nálepkovo

PRIORITNÁ OBLASŤ (PO 02) - HOSPODÁRSKA

(Cieľom v oblasti hospodárskej je trvalo udržateľný hospodársky rozvoj založený na miestnych iniciatívach a zdrojoch)

Tabuľka 54 Hodnotenie implementácie opatrení a projektov PRO 2016 – 2022
- hospodárska oblasť

| Opatrenie 2.1. | Podpora podnikateľov a zvýšenie zamestnanosti | | |
|-----------------------|--|----------------------------------|--|
| | Počet projektov | Počet nezrealizovaných projektov | Počet prebiehajúcich/realizovaných projektov |
| Projekty: | 1 (2.1.1.) | 0 | 1 (2.1.1.) |
| Opatrenie 2.2. | Bezpečné, kvalitné a udržiavané miestne komunikácie | | |
| Projekty: | 1 (2.2.1.) | 0 | 1 (2.2.1) |
| Opatrenie 2.3. | Vytváranie podmienok pre rozvoj cestovného ruchu a rekreácie | | |
| Projekty: | 5 (2.3.1.- 2.3.5.) | 1 (2.3.3.) | 2 (2.3.1.,2.3.2.,2.3.5.) |
| Opatrenie 2.4. | . Podpora projektov v oblasti zefektívnenia verejnej správy | | |
| Projekty: | 5 (2.4.1.-2.4.5.) | 2 (2.4.3., 2.4.5.) | 1 (2.4.2) |
| Opatrenie 2.5. | Investície do infraštruktúry obce | | |
| Projekty: | 6 (2.5.1. – 2.5.6.) | 0 | 0 |
| Opatrenie 2.6. | Zabezpečenie energetickej efektívnosti a využívanie alternatívnych a obnoviteľných zdrojov energie | | |
| Projekty: | 1 (2.6.1.) | 1 (2.6.1.) | 0 |

Zdroj : Obecný úrad Nálepkovo

PRIORITNÁ OBLASŤ (PO 03) – ENVIRONMENTÁLNA

(Cieľom v oblasti environmentálnej je zdravé životné prostredie v obci vhodné pre súčasné zachovanie prírodného dedičstva a zároveň pre ďalší rozvoj cestovného ruchu)

Tabuľka 55 Hodnotenie implementácie opatrení a projektov PRO 2016 – 2022
- environmentálna oblasť

| Opatrenie 3.1. | Podpora aktivít a projektov v oblasti vodného hospodárstva. | | |
|-----------------------|---|----------------------------------|--|
| | Počet projektov | Počet nezrealizovaných projektov | Počet prebiehajúcich/realizovaných projektov |
| Projekty: | 2 (3.1.1.-3.1.2.) | 2 (3.1.1.-3.1.2.) | 0 |
| Opatrenie 3.2. | Podpora aktivít a projektov v oblasti odpadového hospodárstva. | | |
| Projekty: | 1 (3.2.1.) | 1 (3.2.1.) | 1 (3.2.1) |
| Opatrenie 3.3. | Podpora aktivít a projektov v oblasti prostredia, ochrany prírody a krajiny | | |



| | | | |
|-----------------------|---|-----------|-----------|
| Projekty: | 3 (3.3.1.- 3.3.3.) | 1 (3.3.1) | 1(3.3.2.) |
| Opatrenie 3.4. | Revitalizácia verejnej zelene a verejných priestranstiev v obci | | |
| Projekty: | 2 (3.4.1.-3.4.2.) | 0 | 0 |

Zdroj : Obecný úrad Nálepkovo

Tabuľka 56 Zrealizované projekty/aktivity PRO Nálepkovo na roky 2016 - 2022

| Projekt/ Aktivita | Prioritná oblasť SOCIÁLNA (PO 01) - názov zrealizovaného projektu/ aktivity | Záujem obce pokračovať v projekte/aktivite (ÁNO/NIE) | Poznámka |
|----------------------|--|---|---|
| 1.1.1. | Zriadenie chránenej dielne | ÁNO | Dohoda s ÚPSVaR (§60). |
| 1.1.2. | Zabezpečenie opatrovateľskej služby v obci | ÁNO | |
| 1.2.2. | Legalizácia obydľí | NIE | V rámci lokalít MRK – Grun I, Grun II a Píla - splnené. |
| 1.3.2. | Podpora kultúrnych, spoločenských a športových podujatí | ÁNO | Organizácia podujatí pre občanov v spolupráci s Komisiou kultúry športu a mládeže (KKSaM). |
| 1.4.1. | Podpora predškolského vzdelávania | ÁNO | Národný projekt Podpora predprimárneho vzdelávania detí z marginalizovaných rómskych komunít – MV SR, Úrad splnomocnenca vlády SR pre rómske komunity – Operačný program ľudské zdroje. |
| 1.5.1. | Komunitné centrum – podpora komunitných aktivít | ÁNO | Realizácia v nadväznosti s realizáciou projektov TSP a TP. |
| 1.5.2. | Terénna sociálna práca v obci Nálepkovo | ÁNO | Národný projekt Terénna sociálna práca a terénna práca v obciach s prítomnosťou marginalizovaných rómskych komunít - MV SR, Úrad splnomocnenca vlády SR pre rómske komunity – Operačný program ľudské zdroje. |
| Projekt | Prioritná oblasť HOSPODÁRSKA (PO 02) - názov zrealizovaného projektu | Záujem obce pokračovať v projekte (ÁNO/NIE) | Poznámka |
| 2.1.1. | Podpora drobných podnikateľov v obci | ÁNO | Pomoc pri zakladaní maloobchodu. Prenájom obecnej poľnohospodárskej pôdy. |
| 2.2.1. | Obnova a rekonštrukcia miestnych komunikácií | ÁNO | Ulica pod Halmou a i.. |
| 2.3.4. | Rekonštrukcia a modernizácia ubytovacieho zariadenia pre CR | ÁNO | Výmena okien a oprava podlahy – chodba a vonkajšie schodisko v športovom areáli. |
| 2.4.1. | Skvalitnenie verejných služieb poskytovaných občanom a podnikateľom v obci | ÁNO | Zabezpečenie novej web-stránky obce Nálepkovo ako aj vytvorenie stránky obce na sociálnej sieti Facebook. Pravidelné poskytovanie a zverejňovanie aktuálnych informácií. |
| 2.4.2. | Oprava existujúcich verejných budov | ÁNO | OcÚ – výmena okien |
| 2.4.4. | Modernizácia obecného rozhlasu | ÁNO | Obstaranie vyzumievacieho modulu Florián |
| 2.5.1. | Rozšírenie kapacít ZŠ s MŠ | ÁNO | Zriadenie nových učební v ZŠ s MŠ Nálepkovo – polytechnická učebňa a knižnica – IROP – MIRII – Budovanie a zlepšenie technického vybavenia jazykových učební, |



| | | | |
|----------------|---|--|---|
| | | | školských knižníc, odborných učební rôzneho druhu v základných školách |
| 2.5.2 | Modernizácia miestnych ciest a chodníkov | ÁNO | Priebežná realizácia |
| 2.5.3. | Modernizácia a dobudovanie verejného osvetlenia v obci | ÁNO | Priebežná realizácia podľa Relevantnej štúdie a finančných možností obce |
| 2.5.4. | Renovácia požiarnej zbrojnice III. Hámor | NIE | III. Hámor |
| 2.5.5. | Vybudovanie nových parkovacích miest | ÁNO | Parkovisko pri Lyžiarskom stredisku Krečno |
| 2.5.6. | Úprava NN siete, rozšírenie | ÁNO | VSD a.s, Košice – splnené. |
| Projekt | Prioritná oblasť ENVIRONMENTÁLNA (PO 03) - názov zrealizovaného projektu | Záujem obce pokračovať v projekte (ÁNO/NIE) | Poznámka |
| 3.3.3. | Odstránenie čiernych skládok v obci | ÁNO | Zrealizované v rámci projektu: Vybudovanie stojísk, zberný dvor a sanácia nelegálnej skládky v obci Nálepkovo – MV SR – operačný program ľudské zdroje. |
| 3.4.1. | Dobudovanie oddychových zón a detského ihriska v obci | ÁNO | Vybudovanie detského ihriska v obci Nálepkovo – projekt „Spolu pre deti“ – Úrad vlády SR – Podpora rozvoja športu 2019 |
| 3.4.2. | Zvýšenie bezpečnosti v obci | ÁNO | Rozšírenie kamerového systému |

Zdroj : Obecny úrad Nálepkovo

Tabuľka 57 Nerealizované projekty/aktivity PRO Nálepkovo na roky 2016 - 2022

| Projekt/ Aktivita | Prioritná oblasť SOCIÁLNA (PO 01) - názov nerealizovaného projektu/ aktivity | Záujem obce pokračovať v projekte/aktivite (ÁNO/NIE) | Dôvod nerealizovania projektu/aktivity |
|------------------------------|---|---|--|
| 1.1.3. | Zriadenie prepravnej služby v obci | NIE | Vysoké finančné náklady na prevádzku prepravnej sociálnej služby. |
| 1.1.4. | Zriadenie denného stacionára pre seniorov | NIE | V obci sa nachádza Domov dôchodcov. |
| 1.2.1 | Pokračovanie vo výstavbe nájomných bytov | ÁNO | Finančné možnosti obce na spolufinancovanie projektov so zreteľom na výstavbu nájomných bytov nebolo dostačujúce. |
| 1.3.1. | Podpora aktivít centra voľného času | NIE | Obec Nálepkovo sa usiluje o vybudovanie Obecného kultúrneho centra, ktoré bude disponovať spoločenskou miestnosťou, v ktorej sa budú môcť stretávať rôzne zájmové skupiny občanov. |
| 1.3.3. | Podpora kultúrneho dedičstva obce (baníckej histórie) | ÁNO | Neboli vhodné priestory na zriadenie historickej miestnosti alebo múzea. Zriadenie historickej miestnosti baníctva sa plánuje v obecnom kultúrnom centre. |
| Projekt | Prioritná oblasť HOSPODÁRSKA (PO 02) - názov nerealizovaného projektu | Záujem obce pokračovať v projekte (ÁNO/NIE) | Dôvod nerealizovania projektu |
| 2.3.3. | Prepravné služby | NIE | Vysoké finančné náklady na prevádzku prepravnej služby v súvislosti s rozvojom CR. |



| | | | |
|----------------|--|--|---|
| 2.4.3 | Vybudovanie bezbariérového prístupu v obecných budovách | ÁNO | Informatizácia verejnej správy umožňuje elektronickú vybavenosť aj imobilným občanom, ale v budúcnosti sa obec ešte nevzdáva tejto myšlienky. |
| 2.4.5.. | Vybudovanie Centra integrovanej zdravotnej starostlivosti | NIE | Budova bývalého zdravotného strediska nie je vo výlučnom vlastníctve obce. |
| 2.6.1. | Využitie obnoviteľných zdrojov energie pri vykurovaní obecných budov | ÁNO | Financovanie. |
| Projekt | Prioritná oblasť ENVIRONMENTÁLNA (PO 03) - názov nerealizovaného projektu | Záujem obce pokračovať v projekte (ÁNO/NIE) | Dôvod nerealizovania projektu |
| 3.1.1. | Dobudovanie vodovodu, kanalizácie a ČOV | ÁNO | Aktualizácia projektových dokumentácií a financovanie. |
| 3.1.2. | Protipovodňové opatrenia | ÁNO | Nákup vybavenia pre DHZ. |
| 3.2.1. | Zriadenie zberného dvora v obci | ÁNO | Pozastavené z dôvodu nutnosti dopracovania protipovodňových opatrení v inundačnom území situovania stavby. |
| 3.3.1. | Zníženie spotreby energie pri prevádzke verejných budov a zmena palivovej základne | ÁNO | Vysoké finančné náklady. |

Zdroj : Obecný úrad Nálepkovo

Okrem vymedzenia realizovaných/nerealizovaných projektov/aktivít implementácie PRO Nálepkovo na roky 2016 - 2022 niektoré sa začali realizovať, ale nedošlo ku ukončeniu a boli zrealizované iba čiastočne, alebo ich realizácia stále prebieha.

Tabuľka 58 Čiastočne zrealizované/prebiehajúce projekty/aktivity PRO Nálepkovo na roky 2016 - 2022

| Projekt/ Aktivita | Prioritná oblasť SOCIÁLNA OBLASŤ (PO 01) - názov čiastočne realizovaného/ prebiehajúceho projektu/aktivity | Záujem obce pokračovať v projekte/aktivite (ÁNO/NIE) | Poznámka |
|------------------------------|---|---|---|
| 1.4.1. | Podpora predškolského vzdelávania | ÁNO | Národný projekt Podpora predprimárneho vzdelávania detí z marginalizovaných rómskych komunít II. – MV SR, Úrad splnomocnenca vlády SR pre rómske komunity – Operačný program ľudské zdroje. |
| 1.5.1. | Komunitné centrum – podpora komunitných aktivít | ÁNO | Realizácia v nadväznosti s realizáciou projektov TSP a TP |
| 1.5.2. | Terénna sociálna práca v obci Nálepkovo | ÁNO | Národný projekt Terénna sociálna práca a terénna práca v obciach s prítomnosťou marginalizovaných rómskych komunít II. - MV SR, Úrad splnomocnenca vlády SR pre rómske komunity – Operačný program ľudské zdroje. |
| Projekt | Prioritná oblasť HOSPODÁRSKA (PO 02) - názov čiastočne realizovaného/ prebiehajúceho projektu | Záujem obce pokračovať v projekte (ÁNO/NIE) | Poznámka |
| 2.1.1. | Podpora drobných podnikateľov v obci | ÁNO | Pomoc pri zakladaní maloobchodu. Prenájom obecnej poľnohospodárskej pôdy. |



| | | | |
|----------------|--|--|---|
| 2.2.1 | Obnova a rekonštrukcia miestnych komunikácií | ÁNO | MK k lyžiarskemu vleku Chodník na miestnom cintoríne MK – Trosky – Školník MK – okolie TKŠ MK – ulica Krátka |
| 2.3.1 | Podpora rozvoja CR na území obce | ÁNO | Turistické náučné chodníky – Odpočívadlá v obci Nálepkovo – Regionálny príspevok 2021 |
| 2.3.2. | Rozvoj lyžiarskeho vleku Krečno | ÁNO | Obstaranie vleku s nízkym vedením lana – dobudovanie lyžiarskej škôlky - odoslaná žiadosť o dotáciu – Nadácia SPP |
| 2.3.5 | Rozvoj športového areálu | ÁNO | Revitalizácia tréningovej plochy s umelou trávou – Dotácia EURÁ z EURA na rok 2022. Projekt „Pre futbal v Hnileckej doline“ |
| 2.4.2. | Oprava existujúcich verejných budov | ÁNO | Budova v dlhodobom prenájme – Obecné kultúrne centrum – prebiehajúca rekonštrukcia |
| Projekt | Prioritná oblasť ENVIRONMENTÁLNA (PO 03) - názov čiastočne realizovaného/ prebiehajúceho projektu | Záujem obce pokračovať v projekte (ÁNO/NIE) | Poznámka |
| 3.2.1. | Zriadenie zberného dvora v obci | ÁNO | Dokončenie projektu závisí od prebiehajúcej prípravy verejného obstarávania na vybudovanie ZD. Vybudovanie stojísk, zberný dvor a sanácia nelegálnej skládky v obci Nálepkovo – MV SR – operačný program ľudské zdroje. |
| 3.3.2. | Podpora projektov a aktivít v oblasti ochrany prírody a krajiny, environmentálnej osvety | ÁNO | Projekt: Kompostéry v obci Nálepkovo – odoslaná žiadosť o dotáciu Environmentálny fond. Prebiehajúce úkony k zriadeniu malej obecnej kompostárne do 100t. |

Zdroj : Obecný úrad Nálepkovo

Realizované projekty, ktoré neboli zahrnuté v PRO Nálepkovo na roky 2016 - 2022 (prebiehajúce, alebo realizácia prebehla) :

- Zriadenie nových učební v ZŠ s MŠ Nálepkovo,
- udržiavacie práce a opravy nájomných bytov ROI, RO II Grún, zakúpenie zariadenia,
- zabezpečenie kompostérov v obci (ak neprejde projekt, tak sa bude o tento projekt uchádzať opäť),
- vybudovanie malej kompostárne v obci Nálepkovo (príprava realizácie),
- Miestna občianska poriadková služba (MOPS),
- podpora vytvárania pracovných miest u verejných zamestnávateľov pre UoZ.



2.1.19 EX-POST HODNOTENIE PREDCHÁDZAJÚCEHO OBDOBIA

Ex-post hodnotenie predchádzajúceho obdobia je vyhodnotením najvýznamnejších doposiaľ zrealizovaných projektov/aktivít Programu rozvoja obce Nálepkovo na roky 2016 – 2022.

Formulár č. 8 (Ú 9) - Ex-post hodnotenie PRO Nálepkovo od roku 2016 s hodnotením čerpania finančných prostriedkov pri realizácii projektov/aktivít

| v tis. EUR na dve desatinné miesta | | | | | | | | | | | | | | | | | | | | |
|------------------------------------|---|---|--|----------------|-----------------|---|----------------------|--|----------------------------|---------------------------|------------------------------------|------------------------------|---------------|----------------------|------------------------|-------------|--------|--------------|------------|--|
| č. | Názov investície - projekt, obec, okres, samosprávny kraj | Číslo a názov aktivity - projekt, obec, okres, samosprávny kraj | Klasifikácia investície (stavby) - triedy | Rok začatia | Ukazo- vateľ | Cena podľa vykonávacieho projektu | | Objem finančných prostriedkov v príslušnom roku SPOLU | | | Finančné prostriedky podľa zdrojov | | | | | | | | | |
| | | | | Rok dokončenia | Merná jednotka | Celkom | Z toho stavebná časť | Rok | Objem finanč. prostriedkov | Z toho verejné investície | Štátny rozpočet | Rozpočet samosprávneho kraja | Rozpočet obce | Štátne účelové fondy | Úvery so zárukou štátu | Rozpočet EÚ | Kód OP | Súkr. zdroje | Iné zdroje | |
| 0 | 1 | 2 | 3 | 4 | 5 | 6 | 7 | 8 | 9 | 10 | 11 | 12 | 13 | 14 | 15 | 16 | 17 | 18 | 19 | |
| 1 | Poriadková služba v obci Nálepkovo | 03.1.0 Poriadková služba obce | | 2018 | | 88,77 | | 2018 | 88,77 | 88,77 | 8,88 | | 4,44 | | | 75,46 | | | | |
| | | | | 2019 | | | | | | | | | | | | | | | | |
| 2 | Rekonštrukcia a modernizácia MŠ Grún | 01.1.1 Rekonštrukcia a modernizácia MŠ Grún | 1263 - Školy, univerzity a budovy na vzdelávanie | 2017 | | 15,50 | | 2017 | 15,50 | 15,50 | | | 15,50 | | | | | | | |
| | | | | | | | | | | | | | | | | | | | | |
| 3 | Rekonštrukcia a modernizácia MŠ Grun | 01.1.1 Rekonštrukcia a modernizácia MŠ Grun | 1263 - Školy, univerzity a budovy na vzdelávanie | 2017 | | 17,79 | | 2017 | 0,00 | | 0,00 | | 0,00 | | | | | | | |
| | | | | 2018 | | | | 0,00 | | 0,00 | | | | | | | | | | |
| | | | | 2019 | | | | 17,79 | 17,79 | 13,50 | | 4,29 | | | | | | | | |
| 4 | Rozšírenie kamerového systému | | | 2018 | | 13,34 | | 2018 | 7,39 | 7,39 | 6,00 | | 1,39 | | | | | | | |
| | | | | 2021 | | | | 5,95 | 5,95 | | 5,95 | | | | | | | | | |
| 5 | Modernizácia miestnych komunikácií a chodníkov | 04.5.1 Rekonštrukcia MK Letná | 2112 - Miestne komunikácie | 2017 | | 14,21 | | 2017 | 14,21 | 14,21 | | | 14,21 | | | | | | | |
| | | | | | | | | | | | | | | | | | | | | |
| 6 | Modernizácia miestnych komunikácií a chodníkov | 04.5.1 Ulica pod Halmou "rekonštrukcia a MK" | 2112 - Miestne komunikácie | 2017 | | | | 2017 | 57,07 | 57,07 | | | 57,07 | | | | | | | |
| | | | | 2018 | | | | 3,83 | 3,83 | | 3,83 | | | | | | | | | |



| | | | | | | | | | | | | | | | | | | |
|----|---|--|---|------|--------|--|------|--------|--------|-------|--|-------|--|--|-------|--|--------|--|
| 7 | Rekonštrukcia a modernizácia HS Tretí Hámor | 03.2.0 Rekonštrukcia a modernizácia HS Tretí Hámor | | 2017 | 32,79 | | 2017 | 24,24 | 24,24 | | | 24,24 | | | | | | |
| | | | | 2018 | | | 2018 | 8,55 | 8,55 | | | 8,55 | | | | | | |
| 8 | Obecný úrad - zvýšenie energetickej účinnosti budov | 01.1.1 Rekonštrukcia a budovy OcÚ - výmena okien | 1220 - Budovy pre administratívu | 2016 | 29,44 | | 2016 | | | | | | | | | | | |
| | | | | 2018 | | | 2017 | | | | | | | | | | | |
| | | | | 2018 | | | 2018 | 29,44 | 29,44 | 12,15 | | 17,29 | | | | | | |
| 9 | Modernizácia verejného osvetlenia v obci a jej priľahlých častí | 06.4.0 Renovácia verejného | 2420 - Ostatné inžinierske stavby, i.n. | 2017 | 10,95 | | 2017 | 1,96 | 1,96 | | | 1,96 | | | | | | |
| | | | | 2021 | | | 2018 | 0,00 | 0,00 | | | 0,00 | | | | | | |
| | | | | 2021 | | | 2019 | 5,44 | 5,44 | | | 5,44 | | | | | | |
| | | | | 2021 | | | 2020 | 3,54 | 3,54 | | | 3,54 | | | | | | |
| | | | | 2021 | | | 2021 | 0,00 | 0,00 | | | 0,00 | | | | | | |
| 10 | Modernizácia obecného rozhlasu | | 2420 - Ostatné inžinierske stavby, i.n. | 2018 | | | 2018 | 1,98 | 1,98 | | | 1,98 | | | | | | |
| 11 | Rekonštrukcia športového areálu | 01.1.1 Rekonštrukcia a športového areálu TKaŠ | 1265 - Budovy na šport | 2017 | 30,03 | | 2020 | 30,03 | 30,03 | 30,00 | | 0,03 | | | | | | |
| | | | | 2020 | | | | | | | | | | | | | | |
| 12 | Miestna občianska poriadková služba II. | 03.1.0 Poriadková služba obce | | 2019 | 249,06 | | 2019 | 249,06 | 249,06 | 24,91 | | 12,45 | | | | | 211,70 | |
| | | | | 2021 | | | | | | | | | | | | | | |
| 13 | Parkovanie v obci | 04.7.3 Rekonštrukcia a parkoviska pri LV Krečno a TKŠ | 2112 - Miestne komunikácie | 2019 | 25,25 | | 2019 | 24,43 | 24,43 | 24,43 | | | | | | | | |
| | | | | 2020 | | | | | | | | | | | | | | |
| 14 | Zberný dvor | 05.1.0 Zberný dvor | | 2018 | 142,73 | | 2020 | 0,82 | 0,82 | 0,57 | | 0,25 | | | | | | |
| | | | | 2022 | | | 2019 | 55,40 | 55,40 | 5,50 | | 3,12 | | | 46,78 | | | |
| | | | | 2022 | | | 2020 | 0,10 | 0,10 | 0,10 | | | | | | | | |
| | | | | 2022 | | | 2021 | 79,99 | 79,99 | 8,00 | | 4,00 | | | 67,99 | | | |
| | | | | 2022 | | | 2022 | 0,24 | 0,24 | 0,24 | | | | | | | | |
| 15 | Udržovacie práce a opravy nájomných bytov ROI, ROII, GRUN | 06.1.0 Nájomné byty modernizácia | 1122 - Trojbytové a viacbytové budovy | 2019 | 10,60 | | 2019 | | | | | | | | | | | |
| | | | | 2021 | | | 2020 | 8,45 | 8,45 | 8,03 | | 0,42 | | | | | | |
| | | | | 2021 | | | 2021 | 2,15 | 2,15 | 1,97 | | 0,18 | | | | | | |



| | | | | | | | | | | | | | | | | | | | | | | | |
|----|---|---|--|------|---------|--|-------|-------|-------|-------|--|-------|--|--|-------|--|--|--|--|--|--|--|--|
| 16 | Výstavba detského ihriska | 06.2.0 Výstavba detského ihriska | | 2019 | 8,50 | | 2019 | | | | | | | | | | | | | | | | |
| | | | | 2020 | | | 2020 | 8,50 | 8,50 | 8,00 | | 0,50 | | | | | | | | | | | |
| 17 | Výdajníky vody | 06.3.0 Výdajníky vody | | 2021 | 41,90 | | 2021 | 41,90 | 41,90 | 3,08 | | 12,67 | | | 26,15 | | | | | | | | |
| | | | | 2022 | | | 2022 | | | | | | | | | | | | | | | | |
| 18 | Zriadenie nových učební ZŠ s MŠ Nálepkovo | 09.1.2 Zriadenie učební ZŠ s MŠ | | 2021 | 88,77 | | 2021 | 88,77 | 88,77 | 8,88 | | 4,44 | | | 75,46 | | | | | | | | |
| | | | | 2022 | | | 2022 | | | | | | | | | | | | | | | | |
| 19 | Zriadenie chránenej dielne | 01.1.1 OcÚ - (CHD - KS + TkaŠ | | 2017 | 192,301 | | 2017 | 34,94 | 34,94 | 20,96 | | 13,98 | | | | | | | | | | | |
| | | | | | | | 2018 | 36,48 | 36,48 | 21,89 | | 14,59 | | | | | | | | | | | |
| | | | | | | | 2019 | 38,80 | 38,80 | 23,28 | | 15,52 | | | | | | | | | | | |
| | | | | | | | 2020 | 41,95 | 41,95 | 25,17 | | 16,78 | | | | | | | | | | | |
| | | | | | | | 2021 | 40,13 | 40,13 | 24,08 | | 16,05 | | | | | | | | | | | |
| 20 | Zriadenie chránenej dielne | 01.1.1 OcÚ - (CHD - KS + TkaŠ | | 2017 | 26,935 | | 2017 | 4,99 | 4,99 | 2,99 | | 2,00 | | | | | | | | | | | |
| | | | | | | | 2018 | 5,21 | 5,21 | 3,13 | | 2,08 | | | | | | | | | | | |
| | | | | | | | 2019 | 5,54 | 5,54 | 3,33 | | 2,22 | | | | | | | | | | | |
| | | | | | | | 2020 | 5,99 | 5,99 | 3,60 | | 2,40 | | | | | | | | | | | |
| | | | | | | | 2021 | 5,21 | 5,21 | 3,13 | | 2,08 | | | | | | | | | | | |
| 21 | Národný projekt TSP v obciach s prítomnosťou MRK | 09.5.0 TSP | | 2017 | 170,38 | | 2017 | 16,77 | 16,77 | 2,516 | | | | | 14,26 | | | | | | | | |
| | | | | | | | 2018 | 35,99 | 35,99 | 5,395 | | | | | 30,59 | | | | | | | | |
| | | | | | | | 2019 | 34,59 | 34,59 | 5,188 | | | | | 29,40 | | | | | | | | |
| | | | | | | | 2020 | 40,72 | 40,72 | 6,108 | | | | | 34,62 | | | | | | | | |
| | | | | | | | 2021 | 42,31 | 42,31 | 6,347 | | | | | 35,97 | | | | | | | | |
| 22 | Národný projekt Podpora predprimárneho vzdelávania detí z MRK | 09.1.2 Asistenti učiteľa MŠ | | 2019 | 72,73 | | 2019 | 21,12 | 21,12 | 21,12 | | | | | | | | | | | | | |
| | | | | 2020 | | | 21,65 | 21,65 | 21,65 | | | | | | | | | | | | | | |
| | | | | 2021 | | | 29,95 | 29,95 | 29,95 | | | | | | | | | | | | | | |

Zdroj . Obecný úrad



2.1.20 EX-ANTE HODNOTENIE STAVU PROJEKTOVEJ PRIPRAVENOSTI

Ex – ante hodnotenie stavu projektovej pripravenosti investícií analyzuje súčasný stav pripravenosti investičných zámerov a možnosti ich financovania z rôznych zdrojov. V nasledujúcom formulári sú uvedené investičné zámery, ktoré obec realizuje v súčasnosti, má spracovanú príslušnú dokumentáciu resp. už požiadala o NFP.

Formulár 9 (A 4) Ex - ante hodnotenie stavu projektovej pripravenosti investícií

| Ex-ante hodnotenie - stav projektovej pripravenosti investícií k termínu spracovania nového PHRSR | | | | | | | | | | | | | | | | | | | |
|---|-------------------|--|------------------------------|----------------------|-------------------------------|------------------------------|----------------------|--|-----------------------------|---------------------------|------------------------------------|------------------------------|---------------|----------------------|------------------------|-------------|--------|--------------|------------|
| v tis. EUR | | | | | | | | | | | | | | | | | | | |
| Poradové číslo | Politika - oblasť | Názov investície | Klasifikácia stavby - triedy | Rok začatia plánu | Technická príprava mesiac/rok | Cena podľa stavebného zámeru | | Navrhovaný objem finančných prostriedkov v príslušnom roku spolu | | | Finančné prostriedky podľa zdrojov | | | | | | | | |
| | | | | Rok dokončenia plánu | ÚR: SP: PD: | Celkom | Z toho stavebná časť | Rok | Finančné prostriedky celkom | Z toho verejné investície | Štátny rozpočet | Rozpočet Samosprávného kraja | Rozpočet obce | Štátne účelové fondy | Úvery so zárukou štátu | Rozpočet EÚ | Kód OP | Súkr. zdroje | Iné zdroje |
| | | | | | | | | | | | | | | | | | | | |
| 0 | 1 | 2 | 3 | 4 | 5 | 6 | 7 | 8 | 9 | 10 | 11 | 12 | 13 | 14 | 15 | 16 | 17 | 18 | 19 |
| 1 | HOSPODÁRSKA | Modernizácia miestnych komunikácií a chodníkov v obci | 2112- Miestne komunikácie | 2022 | | 92,41 | | 2022 | 92,41 | 92,41 | | | 92,41 | | | | | | |
| | | | | | | | 2023 | | | | | | | | | | | | |
| | | | | | | | 2024 | | | | | | | | | | | | |
| 2 | SOCIÁLNA | Kultúrno – spoločenské centrum | 1274 – Ostatné budovy, i.n. | 2022 | | 20,00 | | 2022 | 20,00 | 20,00 | | | 20,00 | | | | | | |
| | | | | | | | 2023 | | | | | | | | | | | | |
| | | | | | | | 2024 | | | | | | | | | | | | |
| 3 | SOCIÁLNA | Rozvoj lyžiarskeho vleku obce Nálepkovo, Projekt „Lyžujeme pre radosť“ | | 2022 | | 3,76 | | 2022 | | | | | | | | | | | |
| | | | | | | | 2023 | 3,76 | 3,76 | | | 0,76 | | | | | | | 3,00 |
| | | | | | | | 2024 | | | | | | | | | | | | |
| 4 | SOCIÁLNA | Rozvoj športu, Projekt „Pre futbal v Hnileckej doline“ | | 2022 | | 19,31 | | 2022 | | | | | | | | | | | |
| | | | | | | | 2023 | 19,31 | 19,31 | | | 9,31 | | | | | | | 10,00 |
| | | | | | | | 2024 | | | | | | | | | | | | |



Program hospodárskeho rozvoja a sociálneho rozvoja
obce NÁLEPKOVO
na roky 2023 - 2030

| | | | | | | | | | | | | | | | | | | | |
|----|--------------------|--|------|---|--------|------|--------|--------|--------|--|-------|--------|--|--|--------|--|--|--|--|
| 5 | | Terénna sociálna práca a terénna práca v obciach s prítomnosťou MRK II. | 2022 | | 39,72 | 2022 | 39,72 | 39,72 | 5,96 | | | | | | 33,76 | | | | |
| | | | 2023 | | | 2023 | | | | | | | | | | | | | |
| | | | 2024 | | | 2024 | | | | | | | | | | | | | |
| 6 | | Podpora predprimárneho vzdelávania detí z MRK II. | 2022 | | 49,927 | 2022 | 49,927 | 49,927 | 49,927 | | | | | | | | | | |
| | | | 2023 | | | 2023 | | | | | | | | | | | | | |
| | | | 2024 | | | 2024 | | | | | | | | | | | | | |
| 7 | SOCIÁLNA | Zabezpečenie prevádzky chránenej dielne | 2022 | | 137,57 | 2022 | 45,85 | 45,85 | 27,71 | | 18,14 | | | | | | | | |
| | | | 2023 | | | 2023 | 45,85 | 45,85 | 27,71 | | 18,14 | | | | | | | | |
| | | | 2024 | | | 2024 | 45,86 | 45,86 | 27,71 | | 18,14 | | | | | | | | |
| 8 | | Miestna občianska poriadková služba III: | 2022 | | 203,76 | 2022 | 135,74 | 135,74 | 13,58 | | 6,79 | | | | 115,46 | | | | |
| | | | 2023 | | | 2023 | 67,92 | 67,92 | 6,79 | | 3,39 | | | | 57,73 | | | | |
| | | | 2024 | | | 2024 | | | | | | | | | | | | | |
| 9 | ŽIVOTNÉ PROSTREDIE | Vybudovanie stojísk, zberný dvor a sanácia nelegálnej skládky v obci Nálepkovo | 2022 | 2420 – Ostatné inžinierske stavby, i.n. | 252,83 | 2022 | 252,83 | 252,83 | 25,28 | | 12,64 | | | | 214,91 | | | | |
| | | | 2023 | | | 2023 | - | | | | | | | | | | | | |
| | | | 2024 | | | 2024 | | | | | | | | | | | | | |
| 10 | | Kompostéry v obci Nálepkovo | 2022 | | 126,01 | 2022 | 126,01 | 126,01 | | | 6,30 | 119,71 | | | | | | | |
| | | | 2023 | | | 2023 | - | | | | | | | | | | | | |
| | | | 2024 | | | 2024 | | | | | | | | | | | | | |
| 11 | | Vybudovanie malej obecnej kompostárne | 2022 | | 3,00 | 2022 | 3,00 | 3,00 | | | 3,00 | | | | | | | | |
| | | | 2023 | | | 2023 | | | | | | | | | | | | | |
| | | | 2024 | | | 2024 | - | | | | | | | | | | | | |

Zdroj : Obecný úrad



2.2 ANALÝZA VONKAJŠIEHO PROSTREDIA

Analýza vonkajšieho prostredia obsahuje identifikáciu hlavných vonkajších faktorov územia, analýzu vplyvu vonkajšieho prostredia na vývoj situácie v území.

2.2.1 ANALÝZA VÄZIEB ÚZEMIA

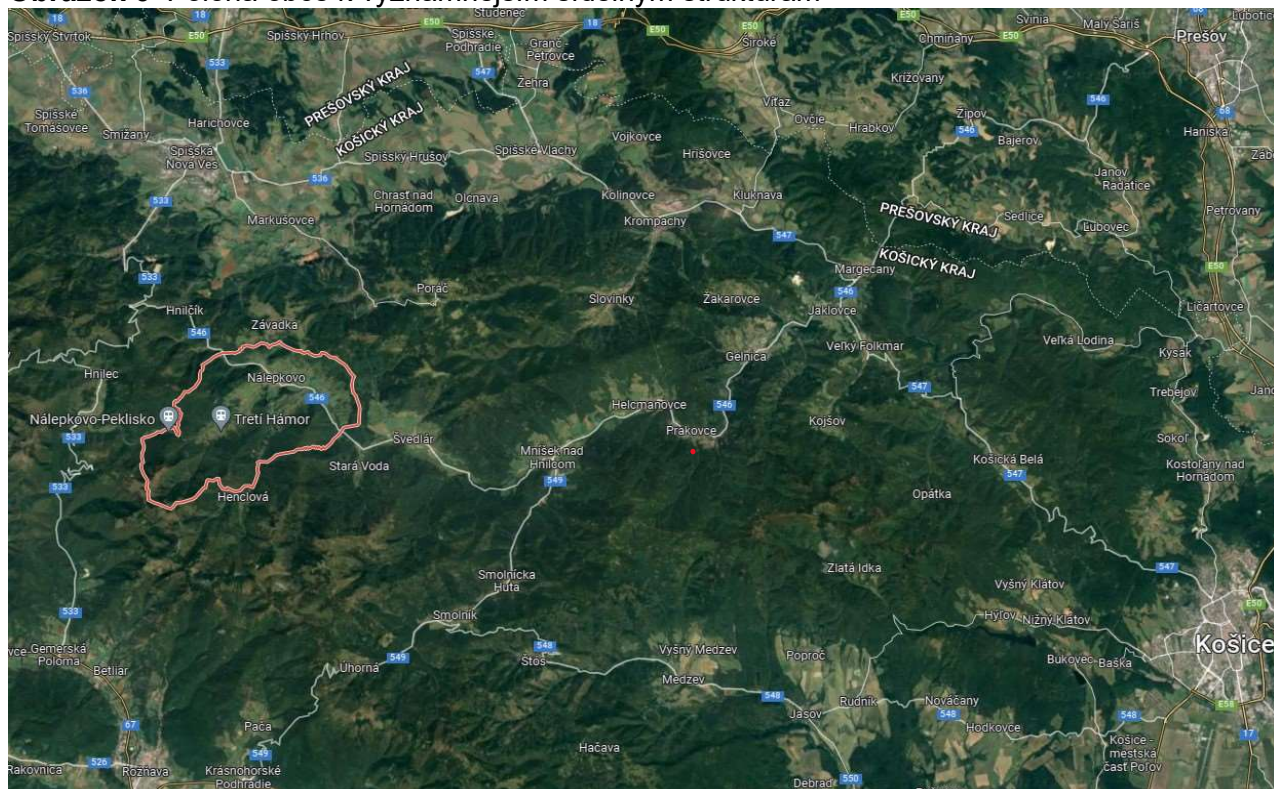
Obec Nálepkovo sa nachádza v západnej časti územia okresu Gelnica a hranica katastra susedí z časti s okresmi Spišská Nová Ves a Rožňava.

Okres Gelnica tzv. „Hnilecká dolina“ sa nachádza v severozápadnej časti Košického samosprávneho kraja, kde charakter krajiny je členitý podhorský a horský a takmer celé územie okresu leží v oblasti Slovenské rudohorie, celku Volovské vrchy, na východe do územia okresu zasahujú geomorfologické celky Čierna hora, Branisko a Hornádska kotlina. Najvyšším bodom okresu je Zlatý stôl vo Volovských vrchoch v 1322 m n. m., najnižší bod je vodná nádrž Ružín v nadmorskej výške 330 m n. m.

Územie okresu Gelnica patrí do povodia Hornádu, odvodňovaný riekou Hnilec po dĺžke 52,5 km (s významnejšími prítokmi Smolník, Stará Voda a Kojšovský potok), ktorý sa vlieva do rieky Hornád pri obci Margecany a tieto sú prítokmi priehrady Ružín.

Územím okresu neprechádza cesta I. triedy, cesty II. triedy sú v dĺžke 89,940 km a cesty III. triedy v dĺžke 41,537 km.

Obrázok 6 Poloha obce k významnejším sídelným štruktúram



Zdroj : <https://www.google.sk/maps>

Okres Gelnica je súčasťou Košického samosprávneho kraja (KSK), ktorý je vidiecky, pomaly sa rozvíjajúci región SR, s dlhodobou vysokou mierou nezamestnanosti. Košický kraj na juhu hraničí s Maďarskou republikou a na východe s Ukrajinou. Hodnotením vnútorného potenciálu regiónu je



Košický kraj druhým najväčším obývaným krajom s 14,7% podielom celkového počtu obyvateľov SR s hustotou zaľudnenia 116 obyvateľov na km a rozlohou je štvrtým najväčším krajom SR s 13,8% podielom územia SR.

Tabuľka 59 Územné členenie

| Územie | Rozloha katastrálneho územia (v km ²) | Počet obyvateľov k 31.12.2021 | Hustota obyvateľov (na km ²) |
|----------------|---|-------------------------------|--|
| Obec NÁLEPKOVO | 55,58 | 3684 | 66,2 |
| Okres Gelnica | 584,43 | 31668 | 54,19 |
| Košický kraj | 6754 | 782216 | 115,82 |

Zdroj : vlastné spracovanie

Rozloha vymedzeného územia je 55,58 km² (5558,54 ha) a v rámci okresu Gelnica predstavuje 9,52% podiel celkovej plochy okresu, kým počet obyvateľov k 31.12.2021 bol v obci 3684 obyvateľov t. j. 11,63 % podiel celkového počtu obyvateľov okresu Gelnica, s hustotou v 66,2 obyvateľov na km², čím hustota obyvateľstva prevyšuje hodnoty okresného priemeru (54,19 obyv./km²).

Územie je prístupné prostredníctvom štátnej cesty II/546 a jednokoľajovej neelektrifikovanej železničnej trate Margecany – Červená skala.

Najbližšia železničná stanica vnútroštátneho a medzinárodného významu na hlavnej elektrifikovanej železničnej trati so zástavkami rýchlikov je v meste Spišská Nová Ves vo vzdialenosti 21,8 km od sídla, najbližšie napojenie na diaľnicu D1 je v meste Levoča vo vzdialenosti 31,8 km a na letisko je vo vzdialenosti 52,7 km v meste Poprad a vo vzdialenosti s 80,8 km v meste Košice s medzinárodným významom.

V území nie sú vybudované cyklochodníky, ale prechádzajú ním 3 cyklotrasy :

1/ cyklomagistrála - Hnilecká cyklomagistrála č. CM021 s dĺžkou 69 km (Dedinky, Mlynky, Rakovec Hnilčík, Nálepkovo, Švedlár, Helcmanovce, Prakovce, Gelnica, Jaklovce, Margecany),

2/ cyklistická trasa – Hlinisko – Gelnica most č. 5855, s dĺžkou 54 km,

3/ cyklistická trasa Nálepkovo – Závadské skalky č. 8921, s dĺžkou 4,3 km,

a v blízkosti obce prechádza cesta hrdinov SNP, najdlhšia turistická magistrála v dĺžke 770 km naprieč Slovenskom od Bratislavy – Volovské vrchy – Svidník na Duklu (po trase Sedlo Súľova, Pod Hoľou, Sedlo Volovec, Skalisko).

Aj v území KSK sa začína prejavovať proces starnutia obyvateľstva, kopíruje celoslovenský trend a podiel detskej zložky klesá, pomaly narastá podiel obyvateľstva v poproduktívnom veku, pričom štatistické údaje obce sú od posudzovaného obdobia (roku 1996) trvale pod celookresným, celokrajským a aj celoslovenským priemerom poproduktívneho obyvateľstva, pričom v Nálepkove je opačný trend vývoja - percentuálny podiel poproduktívneho obyvateľstva mierne klesá pri každoročne sa zvyšujúcom počte obyvateľov obce.

Východiskovým dokumentom na riešenie územnej koncentrácie pre rozhodovanie o umiestňovaní Európskych štrukturálnych a investičných fondov je rozvoj územia sídelnej štruktúry definovanej v Koncepcii územného rozvoja Slovenska 2001 (KURS) v znení zmien a doplnkov č.1 KURS 2011, s definíciou centier a ťažísk osídlenia. Závazná časť KURS v znení KURS 2011 – zmeny a doplnky č.1 KURS 2001, vyhodnotila dodržiavanie zásad a regulatív, schválené uznesením vlády Slovenskej republiky č. 1033/2001. V oblasti celoštátnych a nadregionálnych súvislostí usporiadania územia, osídlenia a rozvoja sídelnej štruktúry týkajúcich sa okresu Gelnica, sa jedná o podporovanie rozvoja centier tretej skupiny, ktoré tvoria jej druhú podskupinu, medzi ktorými je zaradený aj okres Gelnica.⁵²



Obec Nálepkovo patrí do okresu Gelnica, kde sa nachádzajú sídla orgánov štátnej správy a to Okresný úrad Gelnica so zastúpením organizačného odboru, odboru krízového riadenia, odboru starostlivosti o životné prostredie a katastrálny odbor a Okresného úradu Spišská Nová Ves pracoviská Gelnica - odbor všeobecnej a vnútornej správy, odbor živnostenského podnikania a pozemkový a lesný odbor a miestnej samosprávy i pobočky viacerých verejnoprávných a komerčných inštitúcií a organizácií poskytujúcich služby obyvateľom celého okresu – Úrad práce sociálnych vecí a rodiny Gelnica, Hasičský a záchranný zbor Gelnica, Obvodné oddelenie Policajného zboru Slovenskej republiky Gelnica (pracoviská Okresného riaditeľstva PZ SR - občianske preukazy, cestovné doklady, vodičské preukazy, evidencia vozidiel), Sociálna poisťovňa – vysunuté pracovisko Gelnica (pre výkon nemocenského poistenia, dôchodkového poistenia, garančného poistenia, poistenia v nezamestnanosti, lekárskej posudkovej činnosti), pobočka Všeobecnej zdravotnej poisťovne, pobočka Zdravotnej poisťovne Dôvera, Daňový úrad Košice – kontaktné miesto Gelnica, pobočka Slovenskej pošty s filiálkou Poštovej banky, pobočky Slovenskej sporiteľne a Prima banky a pobočka poisťovne Allianz, Komunálna poisťovňa, Kooperativa, Gymnázium Gelnica a ďalšie inštitúcie.

Postavenie okresu Gelnica v rámci Košického samosprávneho kraja (ďalej iba KSK) v mnohých ukazovateľoch nezodpovedá celkovému postaveniu a hodnoteniu KSK, kde po transformácii sa spolu s niektorými okresmi východného a južného Slovenska okres Gelnica ocitol na okraji strategických záujmov krajiny. Po reštrukturalizácii ťažkého priemyslu, konverzii zbrojárskeho priemyslu najmä v obci Prakovce, útlme banskej činnosti a nerealizovanej transformácii poľnohospodárstva došlo k prehľbovaniu regionálnych rozdielov a zaostávania.

Okres Gelnica bol Ústredím práce, sociálnych vecí a rodiny SR s platnosťou od 30. júna 2017 zaradený medzi najmenej rozvinuté okresy. Miera evidovanej nezamestnanosti bola podľa zákonom stanovených kritérií vyššia ako 1,6 násobok priemernej miery evidovanej nezamestnanosti v Slovenskej republike za rovnaké obdobie. Akčný plán rozvoja okresu Gelnica bol schválený vládou SR na výjazdovom rokovaní dňa 05. apríla 2018 Uznesením vlády č. 140/2018. V súlade s akčným plánom v priebehu 5 rokov od jeho schválenia bude môcť okres Gelnica využívať zvýhodnenia pri čerpaní európskych štrukturálnych a investičných fondov, výhodnejšie podmienky pre získanie investičných stimulov, či možnosť čerpania regionálneho príspevku. Všetky tieto opatrenia majú viesť k tvorbe pracovných miest.

Úroveň poskytovania služieb a tovarov je odrazom samotnej kúpyschopnosti, životnej úrovne obyvateľov a aj tým, že značná časť obyvateľov obce dochádza za prácou, štúdiom, špecializovaným lekárskeým vyšetrením do okolitých miest, kde aj využíva sieť služieb a obchodov.

V území sú najvýznamnejšie lesné pozemky, ktoré zaberajú viac ako 3/5 plochy katastrálneho územia obce (61,5%), trvalé trávne porasty takmer tretinu vymedzeného územia (32,3%), čo spolu predstavuje 93,8% plochy katastrálneho územia. Výrazne nízke je zastúpenie zastavaných plôch a nádvorí (2,32%) - je pozitívom z hľadiska environmentálnej záťaže na prírodné prostredie v krajine, ostatná plocha 2,22% a orná pôda s iba 0,32% podielom celkovej plochy územia.

Okres Gelnica je najlesnatejší okres v rámci SR s viac ako 74% lesnatosťou o rozlohe asi 436 km², kde hlavné dreviny sú smrek obyčajný, jedľa biela, buk lesný a borovica lesná. Vzácny výskyt aj borovice horskej – kosodreviny a borovice limby.

Lesy v Košickom kraji pokrývajú až 2/5 územia kraja, najviac v najzalesnenejšom okrese Slovenska – Gelnica až 3/4 územia okresu a nachádzajú sa najmä v horských a podhorských oblastiach kraja



v severnej a juhozápadnej časti kraja. Poľnohospodárska pôda zaberá 333 ha pôdy, čo je asi polovica výmery kraja, hlavne v okresoch Trebišov a Michalovce.

Okresom prechádza hlavná elektrifikovaná dvojkolajová železničná trať zo smeru Košice - Bratislava - Margecany a vedľajšia neelektrifikovaná jednokolajová železničná trať v smere Margecany – Nálepkovo.⁵³

Najvyšší bod kraja je vrch Stolica vysoký 1476 m nachádza sa v Slovenskom rudohorí, najnižšie miesto je 94 m n. m. pri vyústení rieky Bodrog. Najväčšou riekou je Bodrog, ktorý spolu so sýtokmi odvodňuje najvýchodnejšiu časť kraja. Hornádsku a košickú kotlinu odvodňuje rieka Hornád s prítokmi, západnú časť rieka Slaná a juhovýchodnú časť rieka Tisa. Hospodársky a rekreačný význam majú vodné nádrže Zemplínska Šírava, Ružín, Palcianska Maša, Bukovec a Dobšina.

Priemerné ročné teploty sa v kraji pohybujú okolo 10 °C. podľa vybraných meteorologických staníc, pričom severnejšie časti kraja sú chladnejšie, južnejšie dosahujú až teploty vnútrozemských subtrópov.

Na území KSK sa nachádzajú rudné (železné a strieborné rudy v okresoch Rožňava a Spišská Nová Ves), nerudné (kamenná soľ v okrese Michalovce a mastenec a sadrovec v okrese Rožňava a Spišská Nová Ves) aj energetické suroviny (ropa a zemný plyn na území okresov Michalovce a Trebišov).

Priemysel v r. 2018 sa najviac, až 28,2% podieľal na tvorbe pridanej hodnoty kraja, následne s 18,8% sa podieľali obchod, doprava, ubytovanie a stravovanie a s 12,9% verejná správa, zdravotníctvo a sociálna pomoc.

V roku 2019 na území KSK vzdelávanie prebiehalo na 455 materských školách, 303 základných školách, 34 gymnáziách, 61 stredných odborných školách a 4 vysokých školách.

Zdravotná starostlivosť v roku 2019 na území KSK bola zabezpečovaná cestou 1 888 zdravotníckych zariadení, z toho v 17 nemocniciach, v 1 463 zariadeniach ambulantnej zdravotnej starostlivosti a v 7 liečebniach.

Cestovný ruch na území KSK má veľmi priaznivé predpoklady na rozvoj, v roku 2019 bolo ubytovaných 456 tisíc návštevníkov, kde medzi najnavštevovanejšie patrí aj okres Spišská Nová Ves. Na území kraja sa nachádzajú 2 národné parky a to Národný park Slovenský raj a Národný park Slovenský kras a prírodným unikátom európskeho významu sú Dobšinská ľadová jaskyňa, Herlianský gejzír, Gombasecká jaskyňa a jaskyňa Domica.

V kraji je 440 obcí, z toho 17 získalo štatút mesta.⁵⁴

Obec Nálepkovo je členom národných a regionálnych záujmových a občianskych združení a nadácií, prostredníctvom ktorých sa obec snaží uplatňovať a presadzovať svoje rozvojové záujmy

- Združenie miest a obcí Slovenska (ZMOS) ul. Bezručova 9, 811 09 Bratislava – organizácia zastupujúca záujmy samospráv na celoslovenskej úrovni,
- Združenie miest a obcí Hnileckého regiónu (ZMOHR) ul. Banícke námestie 4, Gelnica – združenie obcí Hnileckého regiónu, presadzujúce záujmy členských obcí,
- Miestna akčná skupina (MAS) HNILEC, ul. Obchodná 7, 055 01 Margecany – verejno-súkromné partnerstvo rôznych organizácií (obcí, podnikateľov, občianskych združení,



- neziskových organizácií a pod.), vytvorené za účelom zlepšovania kvality života v území združenia (územie obcí, ktoré sú členmi združenia), s podporou trvalo udržateľného rozvoja,
- Združenie SEZO – Spiš ul. Sadová 13, 052 01 Spišská Nová Ves.– združenie obcí z okresov Spišská Nová Ves, Gelnica a Levoča, s cieľom vytvorenia podmienok v regióne k efektívnej a trvalo udržateľnej realizácii zberu triedených odpadov,
 - Združenie náčelníkov mestských a obecných polícii, Jarkova 24, 080 68 Prešov.

Partnerské obce:

- Gávavencsellő (maďarská obec),
- Bledów (poľská obec).

Cieľom budovania partnerstva bolo spojiť sa ešte s obcou z Čiech a naplniť tak podmienku čerpania finančných prostriedkov pre rozvoj týchto obcí.

Aktívna spolupráca prebieha s partnerskými obcami je zameraná hlavne na oblasť kultúry a športu – „PIKNIK w BLEDOWSKICH SADACH“ - odpustová slávnosť na Čiernej Hore – sviatok sv. Anny a furmanské preteky v obci Nálepkovo.

2.2.2 VPLYV VONKAJŠIEHO PROSTREDIA NA VÝVOJ SITUÁCIE V ÚZEMÍ

Vonkajšie prostredie reaguje na legislatívu, normy a odporúčania z úrovne EÚ, cestou legislatívy SR, regionálnej a miestnej úrovni. Vplyv vonkajšieho prostredia na úroveň miestnej samosprávy uvádza STEEP analýza.

STEEP analýza obce zahŕňa posúdenie všetkých možných existujúcich vonkajších faktorov dotýkajúcich sa oblastí rozvoja vo vzťahu ku konkrétnemu územiu zameraná na :

- vplyvy sociálnych, technologických, ekonomických, ekologických, politických a hodnotových faktorov vonkajšieho prostredia vplývajú na schopnosť územia naplňať svoju víziu a strategické ciele,
- analýzu známych a očakávaných udalostí,
- dopad udalostí, trendov a plánovaného rozvoja na územie,
- možný budúci vývoj územia vývoja pre územie obce (dôsledky sú čiastočne identifikované vo SWOT analýze - príležitosti a ohrozenia.

Vonkajšie faktory sú rozdelené podľa analyzovaných oblastí s využívaním vplyvu **hodnôt** vonkajšieho prostredia :

S – sociálne, T – technologické, E – ekonomické, E – ekologické, P – politické.

Sociálne - analýza dát týkajúca sa obyvateľstva, demografického vývoja, pracovnej aktivity a trhu práce, životného štýlu, postojov a hodnôt, vzdelania, zdravia, kriminality a pod.

Technologické - analýza dát k novým technológiám, vede a výskumu.

Ekonomické - analýza národných, regionálnych a miestnych ekonomík týkajúca možnosti využitia finančných prostriedkov, investícií do rozvoja infraštruktúry, trhu práce a zamestnanosti, ekonomicky aktívneho obyvateľstva a pod.

Ekologické analýza k ochrane vody, ovzdušia, možné environmentálne riziká, energetické zdroje, odpadové hospodárstvo.

Politické – dáta oblasti štátnej politiky a verejných politík, legislatívy, možných štátnych zásahov, politických a súdnych rozhodnutí a pod..

Hodnoty – analýza hodnotových postojov k vonkajšiemu prostrediu.⁵⁵



Formulár 12 (A 6) STEEP analýza obce Nálepkovo

| SOCIÁLNE | TECHNOLOGICKÉ | EKONOMICKÉ | EKOLOGICKÉ | POLITICKÉ | HODNOTY |
|---|---|---|--|---|---|
| Zvyšujúci sa podiel poproduktívneho obyvateľstva | Digitalizácia verejných služieb a verejnej správy | Existencia ekonomicky aktívnych spoločností, firiem a sieť služieb | Podpora ochrany životného prostredia | Politika vlády v hospodárskej, sociálnej oblasti a oblasti ŽP | Tímová spolupráca so sociálno-ekonomickými partnermi a partnermi z oblasti ŽP |
| Migrácia ekonomicky aktívnych ľudí za prácou | Zavádzanie mobilných aplikácií k využívaniu verejných služieb | Príležitosť pre ďalší rozvoj cestovného ruchu | Zvyšovanie povedomia ľudí a tlak na environmentálnu zodpovednosť | Podpora regionálneho rozvoja dotačnými programami | Zmeny postojov vo vývoji spoločnosti |
| Zmeny trhu práce ovplyvnené inováciami | Rozvoj nových technologických riešení v školstve, zdravotníctve a sociálnych službách | Verejné zdroje k podpore rozvoja obce | Vplyv rôznych subjektov na životné prostredie | Limitovaná možnosť čerpania financií z fondov EÚ | Rozvoj komunít, dobrovoľníctvo |
| Vzdelanostná štruktúra obyvateľov | Nové ekologické technológie v službách, cestovnom ruchu | Trendy v prístupe investorov | Rozvoj nových ekologických služieb | Zmena vlády výsledkom volieb | Osobnostné hodnoty |
| Zmeny životného štýlu ľudí | Dostupnosť technológií a možnosť ich využívania | Dostupnosť finančných zdrojov | Rozvoj ekologického zhodnocovania a prírodných zdrojov územia | Politická a bezpečnostná situácia v krajine | |
| Rozvoj komunít a dobrovoľníctva | Modernizácia technológií | Možnosť využitia existujúcich objektov k podnikateľským aktivitám v území | Trendy k prechodu na obehové odpadové hospodárstvo | Komplikovaná legislatíva pri vysporiadaní pozemkov | |
| Flexibilita poskytovania sociálnych služieb, a tlak na zvyšovanie ich kvality | Trendy inteligentných technológií | Pandémia Covid 19 | Rozvoj alternatívnych druhov dopravy | Uplatňovanie partnerstva pri realizácii miestnej politiky | |
| | | Vojna na Ukrajine | | Zdlhavé verejné obstarávanie | |

Zdroj : Vlastné spracovanie

2.3 ZHODNOTENIE SÚČASNÉHO STAVU ÚZEMIA

2.3.1 SWOT ANALÝZA

SWOT analýza sa používa na hodnotenie silných, slabých stránok, príležitostí a ohrození, ktoré sa týkajú danej oblasti a patrí medzi základné nástroje strategického plánovania. Je jednoduchou a rýchlou metódou, ktorá sumarizuje množstvo faktov a informácií o skúmanej oblasti. Vytvára prehľad aktuálnej situácie pred formulovaním stratégie.

Silné a slabé stránky vyjadrujú súčasný stav hodnotenej hospodárskej a sociálnej oblasti a oblasti životného prostredia v území z hľadiska vnútorných pozitívnych a negatívnych faktorov. Príležitosti a ohrozenia vyjadrujú predpoklad vplyvu vonkajších faktorov na budúci rozvoj územia.



| MATICA ANALÝZY SWOT | | | |
|----------------------|--|--|-----------|
| | POZITÍVNE PRE DOSIAHNUTIE CIEĽOV | NEGATÍVNE PRE DOSIAHNUTIE CIEĽOV | |
| VNÚTORNÉ FAKTORY | S STRENGTHS SILNÉ STRÁNKY | W WEAKNESSES SLABÉ STRÁNKY | SÚČASNOSŤ |
| VONKAJŠIE FAKTORY | O OPPORTUNITIES PRÍLEŽITOSTI | T THREATS OHROZENIA | BUDÚCNOSŤ |

Úlohou SWOT analýzy je identifikovať a zdôrazniť tie faktory, ktoré budú mať pre obec zásadný význam pri dosahovaní cieľov a umožnia posúdiť úroveň budúceho vývoja, ktoré po integrácii údajov boli odovzdané členom pracovných skupín k pripomienkovaniu.

Formulár 13 (A 5) SWOT analýza – HOSPODÁRSKA OBLASŤ

| Silné stránky | Slabé stránky |
|---|---|
| <ul style="list-style-type: none">- Atraktivita územia v krásnej okolitej prírode, vhodné predpoklady na rozvoj cykloturistiky, pešej turistiky,- bohatá história obce a tradície spoločensko – kultúrnych podujatí,- pripravenosť obce na získanie financií z dotačných zdrojov na realizáciu investičných aktivít,- vybudované lyžiarske stredisko Krečno,- dostatočná ponuka ubytovacích a stravovacích zariadení a služieb,- rozvinuté malé podnikanie,- dostatok budov v majetku obce vhodných na podnikanie,- výhodná poloha k významným sídelným štruktúram v okolí - Spišská Nová Ves, Gelnica,- relatívne malá vzdialenosť k dôležitým miestam prospievajúcich k rozvoju cestovného ruchu – Slovenský raj, Spišský hrad, jazero Úhorná, Turzov Gelnica, Hnilčík, Mlynky ...- vybudovaná technická infraštruktúra (čiastočne - vodovod, kanalizácia, ČOV)- vlastné zdroje pitnej vody,- vybudovaná dopravná infraštruktúra (miestne komunikácie, chodníky pre peších, parkoviská, zastávky SAD),- železničné spojenie obce,- dobré finančné zdravie obce,- existencia spoločnosti Lesy obce Nálepkovo vo vlastníctve obce. | <ul style="list-style-type: none">- Nevýhodná poloha prístupu k diaľnici,- slabo rozvinuté a nedostatočne podporované podnikateľské prostredie,- absencia plynofikácie obce,- nedobudovaná sieť verejného vodovodu a kanalizácie vo vzdialenejších lokalitách obce,- nízky záujem investorov o investície do územia pre každoročne narastajúci podiel MRK,- nedostatočne vybudované aktivity k propagácii a rozvoju CR,- nedostatočné možnosti uplatnenia sa absolventov škôl na trhu práce v území,- nedostatočne ohodnotené pracovné miesta,- nedostatočný záujem o podnikanie v obci,- nízky počet podnikateľov v oblasti CR,- chýbajúca infraštruktúra cyklochodníkov a cyklotrás v území (cyklochodníky, stojany na bicykle, prístrešky),- zhoršujúci sa stav a poškodzovanie miestnych komunikácií zvýšenou intenzitou dopravy- nedostatok finančných prostriedkov na údržbu vybudovanej technickej a dopravnej Infraštruktúry. |



| Príležitosti | Ohrozenia |
|---|--|
| <ul style="list-style-type: none">- Využitie Európskych investičných fondov na financovanie rozvojových aktivít,- atraktivita územia v prírodnom a kultúrno – historickom potenciáli – možnosť rozvoja CR,- tvorba nových produktov CR so zapojením SMART technológií (lepšie využitie potenciálu agroturistiky a podpora vzniku rodinných podnikov v oblasti CR – ubytovacie služby, stravovacie služby, doprava a pod.),- rozvoj lyžiarskeho vleku Krečno,- možnosti rozvoja podnikania, miestnych služieb (Turistická ubytovňa) a zamestnávania v obci,- možnosti obnovy bývalého areálu Čiernohorských kúpeľov,- zlepšenie prístupu malých a stredných podnikateľov k financiam,- možnosti modernizácií miestnych komunikácií a chodníkov,- modernizácia verejného osvetlenia v obci a v jeho odľahlých lokalitách,- modernizácia obecného rozhlasu,- možnosť nadobudnutia nových nehnuteľností za účelom realizácie niektorých opatrení PHRSR,- aktívna spolupráca obce s podnikateľmi,- možnosti pre zvyšovanie konkurenčného podnikateľského prostredia,- možnosti pre rozvoj CR v obci s podporou štátu – letné tábory, školy v prírode, lyžiarske zájazdy a pod.,- zvýšený záujem Slovákov o domácu rekreáciu. | <ul style="list-style-type: none">- nedostatok financií pre rozvojové aktivity,- nevýhodné podmienky čerpania prostriedkov z fondov EÚ, čerpania úverových bankových zdrojov,- neatraktívne postavenie regiónu a územia na trhu cestovného ruchu,- odliv mladých ľudí za prácou a bývaním do zahraničia resp. väčších sídelných štruktúr,- zvyšujúci sa podiel marginalizovanej rómskej komunity s nízkym vzdelaním, s ťažkým uplatnením na trhu práce a žijúcimi zo štátnych dávok na hranici chudoby a neriešenie problému z úrovne štátu,- znižujúci sa podiel ekonomicky aktívneho obyvateľstva,- nedostatočné prírodné zdroje drevnej hmoty k rozvoju podnikania- nízke príjmy obyvateľov a s tým súvisiaca nízka kúpyschopnosť obyvateľstva,- malá miera podpory obci zo strany štátu,- zvyšujúce sa náklady na údržbu ciest a chodníkov, náklady na stavebné materiály, služby a ceny práce,- zhoršujúci sa stav budov vo vlastníctve obce (bytové domy...),- ekonomická politika štátu – zvyšovanie cien energií, základných potravín a potrieb, inflácia, zvyšovanie podielu občanov na hranici chudoby. |

Zdroj: vlastné spracovanie

Vyhodnotením silných stránok a príležitostí zo SWOT analýzy hospodárskej oblasti boli identifikované hlavné faktory rozvoja obce. Podobne na základe vyhodnotenia slabých stránok a ohrození boli identifikované hlavné disparity obce.

HLAVNÉ FAKTORY ROZVOJA HOSPODÁRSKEJ OBLASTI

- ✓ pripravenosť obce na získanie financií z dotačných zdrojov na realizáciu investičných aktivít,
- ✓ atraktivita územia v prírodnom a kultúrno, historickom potenciáli s možnosťou rozvoja CR,
- ✓ vybudované lyžiarske stredisko Krečno,
- ✓ dostatočná ponuka stravovacích a ubytovacích zariadení a služieb,
- ✓ možnosti pre rozvoj cestovného ruchu s podporou štátu (letné tábory, školy v prírode, lyžiarske zájazdy a pod.,
- ✓ podpora obce k obnove bývalého areálu Čiernohorských kúpeľov,
- ✓ rozvinuté malé podnikanie,
- ✓ dostatok budov v majetku obce vhodných na podnikanie,
- ✓ vybudovaná technická infraštruktúra (obecný vodovod, kanalizácia, ČOV),
- ✓ vlastné zdroje pitnej vody,
- ✓ vybudovaná dopravná infraštruktúra (miestne komunikácie, chodníky pre peších, parkoviská, zastávky SAD),
- ✓ železničné spojenie obce,
- ✓ výhodná poloha k významným sídelným štruktúram v okolí – Spišská Nová Ves, Gelnica,



- ✓ malá vzdialenosť k dôležitým miestam prosievajúcich k rozvoju cestovného ruchu – Slovenský raj, Spišský hrad, jazero Úhorná, Turzov Gelnica, Hnilčík, Mlynky ...,
- ✓ existencia spoločnosti Lesy obce Nálepkovo vo vlastníctve obce,
- ✓ možnosti rozvoja CR, nových produktov CR s podporou malého podnikania a zamestnanosti,
- ✓ dobré finančné zdravie obce.

HLAVNÉ DISPARITY OHROZUJÚCE MIESTNY HOSPODÁRSKY ROZVOJ

- nedostatok financií pre rozvojové aktivity,
- nevýhodné podmienky čerpania úverových bankových zdrojov,
- odliv mladých ľudí za prácou a bývaním do zahraničia resp. väčších sídelných štruktúr,
- zvyšujúci sa podiel marginalizovanej rómskej komunity s nízkym vzdelaním, s ťažkým uplatnením na trhu práce a žijúcimi zo štátnych dávok na hranici chudoby a neriešenie problému z úrovne štátu,
- znižujúci sa podiel ekonomicky aktívneho obyvateľstva,
- nízke príjmy obyvateľov a s tým súvisiaca nízka kúpyschopnosť obyvateľstva,
- slabo rozvinuté a nedostatočne podporované podnikateľské prostredie,
- nevýhodná poloha prístupu k diaľnici,
- nedostatok finančných prostriedkov na obnovu vybudovanej a dobudovanie technickej a dopravnej infraštruktúry,
- nedostatočné možnosti uplatnenia sa absolventov škôl na trhu práce v území,
- nedostatočne ohodnotené pracovné miesta,
- nedostatočne vybudované aktivity k propagácii a rozvoju CR,
- zhoršujúci sa stav a poškodzovanie miestnych komunikácií zvýšenou intenzitou dopravy,
- zhoršujúci sa stav budov vo vlastníctve obce (Turistická ubytovňa, budova OcÚ...)
- nedostatočná informovanosť návštevníkov obce o historických a kultúrnych pamiatkach a možnosti návštev týchto zariadení,
- chýbajúca infraštruktúra cyklochodníkov a cyklotrás v území (cyklochodníky, stojany na bicykle, prístrešky),
- nízky záujem investorov o investície do územia pre každoročne narastajúci podiel MRK,
- ekonomická politika štátu – zvyšovanie cien vo všetkých oblastiach života a tým zvyšovanie podielu občanov obce na hranici a v pásme chudoby.

Formulár 14 (A 5) SWOT analýza – SOCIÁLNA OBLASŤ

| Silné stránky | Slabé stránky |
|---|--|
| <ul style="list-style-type: none">- Pripravenosť obce na získanie financií z dotačných zdrojov na realizáciu investičných aktivít,- vybudovaná infraštruktúra sociálnych služieb v obci,- existencia zariadenia pre seniorov Domov Nálepkovo, n. o.,- existencia funkčného komunitného centra,- zabezpečená činnosť terénnej sociálnej služby, opatrovateľskej služby, chránenej dielne, MOPS,- podpora predprimárneho vzdelávania,- vybudovaná sieť zdravotníckej infraštruktúry (všeobecných lekárske ambulancií a stomatólogov, lekáreň a stanica Záchrannej zdravotnej služby),- existencia funkčnej obecnej knižnice,- aktívne športové kluby futbalu podľa vekových | <ul style="list-style-type: none">- Vysoký nárast počtu obyvateľov v kategórii MRK s nízkym vzdelaním, bez pracovných návykov a s ťažkým uplatnením na trhu práce,- znížená atraktivita obce zvyšujúcim sa podielom občanov MRK, aj v centre obce,- zhoršujúca sa sociálna situácia niektorých skupín obyvateľstva,- nedostatok finančných prostriedkov v sociálnej oblasti,- nedostatočná kapacita Domov Nálepkovo, n. o.,- slabá angažovanosť MRK a mimovládnych organizácií pri riešení vlastných problémov komunity,- absencia spoločenskej sály obce resp. kultúrneho centra,- nedostatočná ponuka kultúrnych a športových podujatí, |



| | |
|--|---|
| <ul style="list-style-type: none">- kategórií,- vybudovaná infraštruktúra voľnočasových športových aktivít (multifunkčné ihrisko, tréningové futbalové plochy, tenisový kurt)- vybudovaná školská sieť – ZŠ s MŠ, detašované pracovisko SOŠ Prakovce,- podpora obce pri zamestnávaní v spolupráci s ÚPSVaR,- existencia bytov nižšieho štandardu a dostatok bytov bežného štandardu,- existencia Obcej polície a Obvodného oddelenia PZ v obci,- existencia mimovládnych organizácií v obci (základne organizácie - Jednota dôchodcov Slovenska, Slovenský zväz zdravotne postihnutých),- funkčný Obecný kamerový monitorovací systém,- existencia Požiarnej zbrojnice v centre obce a lokalite III. Hámor,- aktívny Dobrovoľný hasičský zbor. | <ul style="list-style-type: none">- nedostatočné pokrytie obce kamerovým systémom v odľahlých častiach obce,- nedostatočná ponuka nízkoštandardných bytov,- absencia bezbariérových vstupov do budov v majetku obce,- nedostatočná kapacita cintorína,- vysoká nezamestnanosť a nedostatok pracovných miest priamo v obci,- absencia organizovaná prázdninová starostlivosť o deti. |
| Príležitosti | Ohrozenia |
| <ul style="list-style-type: none">- Využitie Európskych investičných fondov na financovanie rozvojových aktivít obce v sociálnej oblasti,- možnosti pre rozširovanie špecializovaných zdravotníckych ambulancií v obci,- možností pre skvalitňovanie a rozširovanie sociálnych a zdravotníckych služieb na území obce (terénna sociálna služba, starostlivosť o seniorov),- aktivita obce k skvalitneniu nízkoštandardného bývania,- možnosti podpory nezamestnaných občanov v rámci projektov AOTP,- propagácia kultúrno-historických, prírodných a turistických atraktivít obce,- možnosti pre zefektívnenie spolupráce s obcami a mestami regiónu,- rozšírenie možností aktívneho kultúrneho a športového využitia voľného času pre všetky vekové kategórie občanov,- rozšírenie možností kultúrnych a športových podujatí a voľnočasových aktivít,- dokončenie rekonštrukcie objektu Turistickej ubytovne,- sponzoring kultúry a športu,- modernizácia a rozšírenie obecného kamerového monitorovacieho systému vo vybraných lokalitách v obci. | <ul style="list-style-type: none">- nedostatok financií pre rozvojové aktivity,- nevýhodné podmienky čerpania prostriedkov z fondov EÚ, čerpania úverových bankových zdrojov,- enormné zvyšovanie nárastu obyvateľov z prostredia MRK a ich nevyužitie pre trh práce pre nízke vzdelanie, ich postoje a spôsob života a tým aj znižovanie atraktivity územia,- odliv mladých ľudí za prácou a bývaním,- zhoršenie sociálnej situácie niektorých skupín obyvateľstva,- posun priorít mládeže ku konzumnej kultúre nedostatok finančných prostriedkov pre kultúru nezaujím občanov o akýkoľvek druh kultúry- riziko ohrozenia života, zdravia alebo majetkovej ujmy na nemonitorovaných miestach obce,- nedostatočné kapacity pre využívanie sociálnych služieb obyvateľov,- nedostatočné materiálne zabezpečenie a nedostatočná podpora talentovanej mládeže z obce v jednotlivých druhoch športov,- nedostatočná podpora talentov v oblasti umenia,- zhoršujúca sa sociálna situácia súvisiaca s pandémiou COVID 19,- vojna na Ukrajine. |

Zdroj: vlastné spracovanie

Vyhodnotením silných stránok a príležitostí zo SWOT analýzy sociálnej oblasti boli identifikované hlavné faktory rozvoja obce. Podobne, na základe vyhodnotenia slabých stránok a ohrození boli identifikované hlavné disparity obce.

HLAVNÉ FAKTORY ROZVOJA OBCE V SOCIÁLNEJ OBLASTI

- ✓ pripravenosť obce na získanie financií z dotačných zdrojov na realizáciu investičných aktivít,



- ✓ vybudovaná infraštruktúra sociálnych služieb v obci,
- ✓ existencia zariadenia pre seniorov Domov Nálepkovo, n. o.,
- ✓ zabezpečená činnosť terénnej sociálnej služby, opatrovateľskej služby, chránenej dielne, MOPS,
- ✓ existencia funkčného komunitného centra,
- ✓ vybudovaná sieť zdravotníckej infraštruktúry (všeobecných lekárske ambulancií a stomatólogov, lekárne a stanica Záchrannej zdravotnej služby),
- ✓ aktívne športové kluby futbalu podľa vekových kategórií,
- ✓ vybudovaná infraštruktúra voľnočasových športových aktivít (multifunkčné ihrisko, tréningové futbalové plochy, tenisový kurt)
- ✓ existencia bytov nižšieho štandardu a dostatok bytov bežného štandardu,
- ✓ existencia Obecnej polície a Obvodného oddelenia PZ v obci,
- ✓ funkčný existujúci obecný kamerový monitorovací systém,
- ✓ existencia mimovládnych organizácií v obci (základne organizácie - Jednota dôchodcov Slovenska, Slovenský zväz zdravotne postihnutých),
- ✓ existencia Požiarnej zbrojnice v centre obce a lokalite III. Hámor,
- ✓ aktívny Dobrovoľný hasičský zbor,
- ✓ možnosti podpory nezamestnaných občanov v rámci projektov AOTP,
- ✓ efektívna spolupráca s obcami a mestami regiónu.

HLAVNÉ DISPARITY OHROZUJÚCE MIESTNY SOCIÁLNY ROZVOJ

- vysoký nárast počtu obyvateľov v kategórii MRK s nízkym vzdelaním, bez pracovných návykov a s ťažkým uplatnením na trhu práce,
- znížená atraktivita obce zvyšujúcim sa podielom občanov MRK, aj v centre obce,
- zhoršujúca sa sociálna situácia niektorých skupín obyvateľstva,
- nedostatok finančných prostriedkov pre činnosť a rozvoj sociálnych zariadení,
- nedostatočná kapacita Domov Nálepkovo, n. o.,
- slabá angažovanosť MRK a mimovládnych organizácií pri riešení vlastných problémov komunity,
- absencia spoločenskej sály obce,
- nedostatočné pokrytie obce kamerovým systémom a riziko ohrozenia života, zdravia alebo majetkovej ujmy na nemonitorovaných miestach obce,
- nedostatočná ponuka kultúrnych a športových podujatí,
- nedostatočná ponuka nízkoštandardných bytov,
- absencia bezbariérových vstupov do budov v majetku obce,
- posun priorít mládeže ku konzumnej kultúre, nedostatok finančných prostriedkov pre kultúru, nezáujem občanov o akýkoľvek druh kultúry,
- vysoká nezamestnanosť,
- nedostatočné kapacity pre využívanie sociálnych služieb obyvateľov,
- nedostatočné materiálne zabezpečenie a nedostatočná podpora talentovanej mládeže v jednotlivých druhoch športov a v oblasti umenia,
- nedostatočná kapacita cintorína,
- zhoršujúca sa sociálna situácia súvisiaca s pandémiou COVID 19,
- vojna na Ukrajine.



Formulár 15 (A 5) SWOT analýza – OBLASŤ ŽIVOTNÉ PROSTREDIE

| Silné stránky | Slabé stránky |
|---|---|
| <ul style="list-style-type: none">- Pripravenosť obce na získanie financií z dotačných zdrojov na realizáciu investičných aktivít,- zachovalé kvalitné životné prostredie v území a blízkom okolí,- dostatočné množstvo zelene, veľká rozloha lesnej plochy- dostatočné zdroje kvalitnej pitnej vody,- v území lokalita Natura 2000 - chránené vtáčie územie Volovské vrchy,- vybudované oddychové zóny,- zabezpečený separovaný zber v obci,- dostatočné množstvo zberných nádob a košov v území,- zabezpečený systém odvozu a likvidácie TKO,- vybudovaný obecný vodovod (čiastočne),- vybudovaná obecná kanalizačná sieť (čiastočne) s napojením na ČOV. | <ul style="list-style-type: none">- Narastanie individuálnej automobilovej dopravy- neochota časti občanov triediť odpad,- problémové úseky v intraviláne obce z hľadiska ochrany pred povodňami a hroziacimi zosuvmi pôdy,- nedobudovaná obecná vodovodná sieť v okrajových častiach obce,- nedobudovaná kanalizačná sieť v okrajových častiach obce,- absencia zberného dvora,- nedostatočné nakladanie s biologicky rozložiteľnými odpadmi,- vznikajúce čierne skládky,- nízka uvedomelosť občanov k ochrane životného prostredia, |
| Príležitosti | Ohrozenia |
| <ul style="list-style-type: none">- Využitie Európskych investičných fondov na financovanie rozvojových aktivít obce v oblasti životného prostredia,- zvyšovanie povedomia občanov k ochrane životného prostredia,- skvalitnenie možností triedeného zberu odpadov,- aktivity obce k vybudovaniu zberného dvora,- možnosti výstavby oddychových zón v rôznych lokalitách obce,- možnosti zvyšovania energetickej efektívnosti budov v majetku obce,- záujem obce o rozvoj ekologickej mobility,- možnosti pokračovania dobudovania vodovodnej a kanalizačnej siete,- možnosti pre využívanie alternatívnych zdrojov energie. | <ul style="list-style-type: none">- Nedostatok finančných prostriedkov na riešenie problémov súvisiacich s ochranou ŽP,- nedostatočné využitie možných zdrojov z EÚ,- extrémne výkyvy počasia,- nedostatočná regulácia vodných tokov, obnova funkcií kanálov, rigolov a priepustov,- hrozba zníženia kvality životného prostredia v dôsledku obnovy a rozvoja územia,- trvalý presun cestujúcich z verejnej osobnej dopravy na individuálnu dopravu,- zníženie kvality životného prostredia absenciou kanalizačnej siete v odľahlých lokalitách obce,- znečistenie ovzdušia malými zdrojmi znečistenia,- dodržiavanie zachovania a obnovy zelene pri nových investíciách,- nárast množstva produkovaných odpadov,- nezáujem časti občanov o ochranu ŽP,- zhoršenie zdravotného stavu obyvateľstva pri realizovaní rozvojových aktivít. |

Zdroj: vlastné spracovanie

Vyhodnotením silných stránok a príležitostí zo SWOT analýzy v oblasti životného prostredia boli identifikované hlavné faktory rozvoja obce. Podobne aj na základe vyhodnotenia slabých stránok a ohrození boli identifikované hlavné disparity obce.

HLAVNÉ FAKTORY PRE SKVALITNENIE ŽIVOTNÉHO PROSTREDIA

- ✓ pripravenosť obce k využitiu Európskych investičných fondov na financovanie rozvojových aktivít obce v oblasti životného prostredia,
- ✓ zachovalé kvalitné životné prostredie v území a blízkom okolí,
- ✓ v území lokalita Natura 2000 - chránené vtáčie územie Volovské vrchy,
- ✓ dostatočné množstvo zelene, veľká rozloha lesnej plochy,
- ✓ dostatočné zdroje kvalitnej pitnej vody,
- ✓ možnosti zvyšovania energetickej efektívnosti budov v majetku obce,



- ✓ zvyšovanie povedomia občanov k ochrane životného prostredia,
- ✓ aktivity obce k vybudovaniu zberný dvor v obci,
- ✓ zabezpečený separovaný zber,
- ✓ dostatočné množstvo zberných nádob a košov v území,
- ✓ zabezpečený systém odvozu a likvidácie TKO,
- ✓ čiastočne vybudovaná obecná vodovodná a kanalizačná sieť s napojením na ČOV a možnosti pre rozširovanie vodovodnej a kanalizačnej siete so skupinovými ČOV,
- ✓ záujem obce k využívaniu alternatívnych zdrojov energie,
- ✓ záujem obce o rozvoj ekologickej mobility.

HLAVNÉ DISPARITY OHROZUJÚCE MIESTNY ROZVOJ

- nedostatok finančných prostriedkov na riešenie problémov súvisiacich s ochranou ŽP,
- nedostatočné využitie možných zdrojov z EÚ,
- hrozba zníženia kvality životného prostredia v dôsledku výstavby a rozvoja územia,
- narastanie individuálnej automobilovej dopravy na úkor verejnej dopravy,
- neochota časti občanov triediť odpad,
- problémové úseky v intraviláne obce z hľadiska ochrany pred povodňami a hroziacimi zosuvmi pôdy,
- zníženie kvality životného prostredia absenciou kanalizačnej siete v okrajových častiach obce,
- absencia zberného dvora,
- nedostatočné nakladanie s biologicky rozložiteľnými odpadmi,
- znečistenie ovzdušia malými zdrojmi znečistenia,
- nedostatočné dodržiavanie zachovania a obnovy zelene pri nových investíciách,
- nárast množstva produkovaných odpadov,
- vznikajúce čierne skládky,
- problémové úseky v intraviláne obce z hľadiska ochrany pred hroziacimi mimoriadnymi udalosťami spojenými so zmenou klímy,
- zhoršenie zdravotného stavu obyvateľstva realizáciou rozvojových aktivít.

2.3.2 IDENTIFIKÁCIA POTRIEB A ODHAD BUDÚCEHO VÝVOJA OBCE

Prioritné potreby územia boli identifikované analýzou vnútorného prostredia, dotazníkovým prieskumom, SWOT analýzou a analýzou vonkajšieho prostredia. Výber kľúčových potrieb predstavuje najdôležitejší krok v strategickom plánovaní a zostavení samotnej stratégie PHRSR. Prioritné oblasti stratégie PHRSR vychádzajú z identifikovaných základných problémov a potrieb a predstavujú oblasti rozvoja, do ktorých je potrebné plánovať financovanie, personálne a materiálne zdroje. Základné problémy súčasnej situácie územia boli identifikované vykonanými analýzami, dotazníkovým prieskumom a počas pracovných stretnutí.

Pri definovaní problémov a potrieb vyhodnotením dotazníkového prieskumu sa vychádzalo z názorov všetkých cieľových skupín obyvateľstva obce, ktorí boli aktívne zapojení pri tvorbe dokumentu :

V období od 23.02.2022 – 21.03.2022 bol vykonaný dotazníkový prieskum občanov obce cestou webovej stránky obce a Facebooku, ktorého sa zúčastnilo celkom 63 respondentov s nasledovným vyhodnotením (v niektorých otázkach bola možnosť aj viac odpovedí) :

- Zúčastnení respondenti podľa pohlavia - 27 mužov (43%) a 36 žien (57%).



- Zúčastnení respondenti podľa veku – 15-19 rokov 2 (3%), 20-29 rokov 11 (18%), 30-39 rokov 12 (19%), 40-49 rokov 15 (24%), 50-64 rokov 16 (25%), 65 a viac rokov 7 (11%).
- Zúčastnení respondenti podľa najvyššieho dosiahnutého vzdelania – základné 3 (5%), vyučeni 7 (11%), vyučeni s maturitou 9 (14%), stredné všeobecné 7 (11%), stredné odborné 21 (33%), vysokoškolské I. stupeň 1 (2%), vysokoškolské II. stupeň 14 (22%) a 1 respondent neodpovedal (2%).
- Ekonomická aktivity respondentov – zamestnaný 35 (55%), súkromní podnikatelia 3 (5%), dôchodcovia 12 (19%), študenti 4 (6%), materská dovolenka 5 (8%), nezamestnaní 3 (5%) a 1 respondent neodpovedal (2%).
- Bydlisko respondentov – trvalé bydlisko 57 (90%), prechodné bydlisko 5 (8%) a 1 respondent neodpovedal (2%).
- Spokojnosť s kvalitou života v obci - veľmi spokojní 7 (11%), spokojní 34 (54%), menej spokojní 15 (24%) a 7 nespokojní (11%).
- Hodnotenie rozvoja a napredovania obce v posledných 5 rokoch – pozitívne 22 (35%), priemerne 27 (43%), negatívne 10 (16%) a 4 nevedeli posúdiť (6%).
- Zdroje informácií respondentov o obci – internet 34 (54%), rozhlas/televízia 2 (3%), úradná tabuľa 4 (6%) a rodina/priatelia 23 (37%).
- Vyjadrenie respondentov, či poznajú rozvojové aktivity obce – áno 24 (38%), čiastočne 30 (48%) a nie 9 (14%).
- Oblasť verejného života, ktoré je potrebné čo najskôr riešiť a rozvíjať (s možnosťou označenia 5 najdôležitejších) – rozvoj kultúry a kultúrnych činností 27, zlepšenie technickej infraštruktúry 23, rozvoj a skvalitnenie dopravy 21, ekonomický rozvoj 21, ochrana životného prostredia – 20, rozvoj odpadového hospodárstva 20, rozvoj cestovného ruchu – 17, rozvoj a skvalitňovanie vzťahov OBEC - OBČANIA 17, rozvoj občianskej vybavenosti a sociálnych služieb 15, rozvoj športových činností 14, rozvoj bývania a bytovej politiky 12, rozvoj ľudských zdrojov 11, využívanie obnoviteľných zdrojov energie 8, školstvo a vzdelávanie 8, rozvoj a skvalitnenie služieb 8 a 1 respondent odpovedal iné.
- Prioritné oblasti rozvoja technickej infraštruktúry (s možnosťou označenia 3 najdôležitejších) – výstavba odvodňovacích rigolov a priekop 24, zásobovanie teplom 20, kanalizačná sieť 19, vodovod, voda 18, verejne prístupný internet 18, plyn 16, verejné osvetlenie 15, energetická sieť 14 a 2 respondenti odpovedali iné.
- Priority rozvoja dopravnej infraštruktúry (s možnosťou označenia 3 najdôležitejších) – miestne komunikácie 44, chodníky 33, úprava autobusových zastávok 20, zvýšenie prepravnej intenzity 15, parkoviská 14, cyklo doprava 14, informačné tabule 13, 2 iné a 1 respondent neodpovedal.
- Prioritné oblasti rozvoja občianskej vybavenosti a sociálnych služieb (s možnosťou označenia 3 najdôležitejších) – zdravotné stredisko 23, základná škola 21, denné centrum pre seniorov 17, sociálne príspevky na stravu dôchodcom 13, starostlivosť o zdravotne postihnutých občanov 13, klub mládeže 12, centrum voľného času 11, školské ihrisko 11, materská škola 9, základná umelecká škola, telocvičňa a starostlivosť o sociálne odkázaných občanov 7, doplnkové vzdelávanie občanov 3 a komunitné centrum 2 a 3 respondenti neodpovedali.
- Priority rozvoja kultúry (s možnosťou označenia 2 najdôležitejších) – podpora tradícií 28, spoločenské posedenia s kultúrnym programom 28, hudobné programy, tanečné akcie 19, súťaže 17, knižnica 14, kino 8, divadlo 4, iné 2 a 5 respondenti neodpovedali.
- Priority rozvoja športu (s možnosťou označenia 2 najdôležitejších) – multifunkčné športové ihrisko 28, cyklotrasy 19, turistika 16, futbalový areál 15, voľnočasové športové aktivity v interiéri 12, športové podujatia 11, detské ihrisko 10, telocvičňa 4 a 6 respondenti neodpovedali.



- Priority v oblasti životného prostredia (s možnosťou označenia 2 najdôležitejších) – opatrenia proti čiernym skládkam 35, úprava zelene, parkov, oddychových zón 22, úprava verejných priestranstiev 21, protipovodňové opatrenia 11, ochrana ovzdušia 8, znižovanie energetickej zaťaženia obecných budov 4, rozvoj nízkoúhlíkovej dopravy 2, iné 1 a 4 respondenti neodpovedali.
- Priority rozvoja cestovného ruchu (s možnosťou označenia 2 najdôležitejších) – rozvoj služieb pre turistov 28, rozvoj atrakcií 28, turistické chodníky 19, cyklistické trasy 15, dopravná infraštruktúra 13, informačné centrum 6, iné 1 a 6 respondenti neodpovedali.
- Priority rozvoja služieb a výroby (s možnosťou označenia 2 najdôležitejších) – kaviareň/cukráreň 32, opravovne 19, ubytovacie služby 17, stravovacie služby 16, kaderníctvo 12, kozmetika 9, čistiareň 6, iné 2 a 3 respondenti neodpovedali.
- Priority rozvoja odpadového hospodárstva (s možnosťou označenia 2 najdôležitejších) – likvidácia nelegálnych skládok odpadu 46, skvalitnenie triedenia odpadov 27, zberný dvor 23, umiestnenie košov na odpady 11, častejšie služby zberu odpadu veľkokapacitnými kontajnermi 11, obehové odpadové hospodárstvo 2, iné 1 a 3 respondenti neodpovedali.
- Najväčšie problémy, nedostatky obce (vyhodnotenie) – (vyjadrilo sa 26 respondentov a vyhodnotenie je zosumarizované do oblastí a zoradené podľa počtu odpovedí) – problematika spolunažívania s MRK 12, bezpečnosť a poriadok 5, dopravná dostupnosť, zastávky SAD, most 4, čierne skládky 3, množstvo túlavých psov v uliciach 3, neefektívne využívanie verejných prostriedkov obce 2. Ďalšie odpovede sú uvedené v prehľade otázky č. 16, prílohy č. 8.
- Prednostné využitie verejných financií občanmi obce, ak by mali rozhodovaciu možnosť (vyjadrilo sa 25 respondentov a vyhodnotenie je zosumarizované do oblastí a zoradené podľa počtu odpovedí) – výstavba bytov pre mladé rodiny, rozvoj dopravnej infraštruktúry, rozvoj športu, obecný vodovod, kanalizácia, čierne skládky, odpadové hospodárstvo – zberný dvor, triedenie odpadu, kultúra, kultúrny dom, rozvoj cestovného ruchu, riešenie rómskej otázky. Ďalšie odpovede sú uvedené v prehľade otázky č. 17, prílohy č. 8.
- Iné pripomienky, návrhy a odporúčania k rozvoju obce – (vyjadrilo sa 16 respondentov a vyhodnotenie je zosumarizované do oblastí a zoradené podľa počtu odpovedí) – MRK – rómska otázka, história obce, venovať sa mladým, rozvoj športu, rozvoj kultúry, rozvoj cestovného ruchu. Ďalšie odpovede sú uvedené v prehľade otázky č. 18, prílohy č. 8.

Okrem dotazníkového prieskumu boli vykonávané stretnutia s vedením obce, zástupcami organizácií obce a organizácií so sídlom v obci, rozhovory s miestnymi podnikateľmi, obyvateľmi obce a taktiež občania sa mali možnosť zúčastniť na organizovaných pracovných stretnutiach. Na základe výsledkov dotazníkového prieskumu, formálnych a aj neformálnych pracovných stretnutí s obyvateľmi i zástupcami miestnej samosprávy, ako aj na základe SWOT analýzy (slabé stránky + ohrozenia) členovia pracovných skupín pomenovali kľúčové problémy obce a jej územia nasledovne :

- Potreba zvyšovania atraktivity územia,
- odliv mladých a kvalifikovaných ľudí za prácou a bývaním,
- problematika dostupnosti bývania,
- nedostatok pracovných príležitostí,
- nutnosť dochádzania za prácou,
- nutná modernizácia občianskej vybavenosti,
- nedostatočná podpora miestnych podnikateľov a živnostníkov,
- nutné dobudovanie a modernizácia technickej infraštruktúry (verejné osvetlenie, obecný rozhlas, verejný vodovod, verejná kanalizácia),



- nutná modernizácia dopravnej infraštruktúry (chodníky, parkoviská, zastávky verejnej autobusovej dopravy, modernizácia mostov a lávok, dopravné značenie v obci, cyklotrasy a budovanie prvkov ekologickej mobility,
- nedostatočné využívanie možností pre rozvoj cestovného ruchu,
- zatraktívnenie územia skvalitnením a modernizáciou infraštruktúry CR (vybudovanie turistických chodníkov a rekonštrukcia existujúcich s dobudovaním odpočívadiel, modernizácia turistickej ubytovne, modernizácia lyžiarskeho vleku Krečno, vybudovanie oddychových zón, vybudovanie cyklotrasy, budovanie nových atrakcií a vytváranie nových produktov CR).
- potreba podpory vzdelávania, infraštruktúry vzdelávania a voľnočasové aktivity,
- potreba podpory rozvoja kultúry, kultúrnych podujatí,
- absencia kultúrno – spoločenského centra,
- potreba podpory športu, dobudovanie a modernizácia infraštruktúry športu,
- nutná modernizácia objektov a prvkov sociálnej infraštruktúry, potreba skvalitnenia poskytovania sociálnych služieb,
- potreba podpory občanov so sociálnym znevýhodnením,
- potreba vytvárania podmienok pre zvýšenie bezpečnosti v obci,
- nutnosť znižovania energetickej záťaže verejných budov a ich modernizácia,
- podpora využívania obnoviteľných zdrojov energie pri prevádzke obecných budov,
- podpora rozvoja alternatívnych pohonov a prvkov ekologickej mobility,
- potreba zabezpečiť účinné opatrenia k ochrane životného prostredia,
- potreba skvalitnenia a zefektívnenia nakladania s odpadmi a podpora prechodu na obehové odpadové hospodárstvo.

Neriešením problémov a potrieb obce sa znižuje kvalita života miestnych obyvateľov, spomaľuje rozvoj obce a znižuje sa jeho konkurencieschopnosť.



3 STRATEGICKÁ ČASŤ

Strategická časť Programu hospodárskeho a sociálneho rozvoja obce Nálepkovo na roky 2023 - 2030 nadväzuje na komplexnú analýzu územia spracovanej v analytickej časti a obsahuje smart stratégiu udržateľného rozvoja obce s ohľadom na jej vnútorné špecifiká, rešpektovaním princípov európskej, národnej a regionálnej politiky v záujme dosiahnutia vyváženého a udržateľného rozvoja územia. Obsahuje rozvojovú víziu, formuláciu a návrh stratégie rozvoja, taktiež aj formuláciu cieľov v oblastiach hospodárskej, sociálnej a životného prostredia.

3.1 NÁDVÄZNOŠŤ NA STRATÉGIE VYŠŠEJ ÚROVNE

Pri realizácii stratégie je kladený dôraz na rešpektovanie princípov udržateľného rozvoja a podporu spolupráce medzi hlavnými oblasťami hospodárskou, sociálnou a životným prostredím, definovanými v dokumente.

Pri formulácii stratégie Programu hospodárskeho rozvoja a sociálneho rozvoja obce Nálepkovo na roky 2023 - 2030 boli zohľadnené priority SR definované v dokumentoch EÚ.

Jednotlivé členské štáty EÚ majú podľa návrhu všeobecného nariadenia Európskeho parlamentu a Rady, ktorým sa stanovujú spoločné ustanovenia o Európskom fonde regionálneho rozvoja, Európskom sociálnom fonde plus, Kohéznom fonde a Európskom námornom a rybárskom fonde a rozpočtové pravidlá pre uvedené fondy, povinnosť predložiť svoje partnerské dohody v súlade s princípmi partnerstva.

Východiská pre realizáciu integrovaného prístupu v SR zakotvuje **Partnerská dohoda** Slovenskej republiky na roky 2021 – 2027 (ďalej PD SR), uzatvorená s Európskou komisiou a je základným strategickým dokumentom vypracovaný Slovenskou republikou za účasti partnerov, ktorým sa stanovuje stratégia, priority a opatrenia na účinné a efektívne využívanie prostriedkov z fondov Európskej únie. Je základom pre čerpanie fondov Európskej únie na území Slovenskej republiky.⁵⁶ Európska komisia zverejnila v máji 2018 návrh viacročného financovania EÚ na roky 2021 – 2027 a návrh legislatívneho balíka pre politiku súdržnosti EÚ na programové obdobie 2021 – 2027, ktorá má podporovať dva hlavné ciele

- Investovanie do rastu a zamestnanosti
- Európska územná spolupráca

Pre programové obdobie 2021 – 2027 sa stanovilo päť osobitných cieľov politiky súdržnosti :

1. Inteligentnejšia Európa
2. Ekologickejšia, nízkouhlíková Európa
3. Prepojenejšia Európa
4. Sociálnejšia Európa
5. Európa bližšie k občanom.

Napĺňanie rozvojových cieľov a priorít s možnosťou čerpania mimorozpočtových zdrojov vychádza podľa stanovených cieľov Agendy 2030 pre udržateľný rozvoj a cieľov politiky EÚ, ktorými medzinárodné spoločenstvo reaguje na koordinovaný postup pri riešení najzávažnejších výziev súčasnosti.⁵⁷ Obec Nálepkovo reaguje na nové rozvojové možnosti nadradených dokumentov národnej úrovne vymedzených v stratégii *Slovensko 2030*, ktorá stojí na šiestich národných prioritách Agendy 2030, ktoré boli schválené uznesením vlády SR č. 273/2018

- vzdelanie pre dôstojný život,
- smerovanie k znalostnej a environmentálne udržateľnej ekonomike pri demografických zmenách a meniacom sa globálnom prostredí,
- znižovanie chudoby a sociálna inklúzia,
- udržateľné sídla, regióny a krajina v kontexte zmeny klímy,



- právny štát, demokracia a bezpečnosť,
- dobré zdravie.

integrované do troch rozvojových programov (stratégia pre Partnerskú dohodu), ktoré tvoria ochrana a rozvoj zdrojov, udržateľné využívanie prírodných zdrojov a rozvoj komunit.

Základom stratégie Európskej komisie pre implementáciu Agendy 2030 je *Európska zelená dohoda* so zvýšením ambícií EÚ v oblasti klímy na roky 2030 – 2050 nasledovne :

- bezpečné dodávky čistej a cenovo dostupnej energie
- mobilizácia priemyslu v záujme čistého a obehového hospodárstva
- výstavba a renovácia efektívne využívajúca energiu a zdroje
- ambícia nulového znečistenia pre netoxické prostredie udržanie a zlepšenie kvality ovzdušia
- zachovanie a obnova ekosystémov a biodiverzity
- z farmy na stôl : spravodlivý, zdravý a ekologický potravinový systém
- urýchlenie prechodu na udržateľnú a inteligentnú mobilitu
- začleňovanie hľadiska udržateľnosti do všetkých politík EÚ.

Európska únia zabezpečuje rôznymi spôsobmi spolupráce medzi európskymi a národnými politikami, jednotnými politikami využívanie finančných nástrojov. Stratégia Slovensko 2030 je východiskovým dokumentom na prípravu *Partnerskej dohody na roky 2021 – 2027* a jej implementáciu prostredníctvom integrovaného Operačného programu Slovensko.

Vízia stratégie Slovensko 2030

„ Slovensko je krajina s vysokou životnou úrovňou, kvalitnými verejnými službami a zdravým životným prostredím pre všetkých obyvateľov.“

Ekonomický rozvoj sa opiera o inovácie a odvetvia s vysokou pridanou hodnotou, čo vedie k rastu životnej úrovne obyvateľov pri vyváženom pomere pracovného a rodinného života.

Ako hlavné oblasti pre národnú stratégiu rozvoja Slovenska 2030 boli identifikované oblasti

- Ochrana a rozvoj ľudských, prírodných a ľudských zdrojov
- Rozvoj hospodárstva na inovačne a udržateľné hospodárstvo
- Zhodnotenie vnútorných zdrojov a potenciálov regiónov
- Environmentálna a sociálna udržateľnosť ekonomiky
- Kvalita prostredia pre zdravý a plnohodnotný život jednotlivca a komunit
- Princípy otvoreného vládnutia
- Efektívnosť a transparentnosť verejnej správy a verejných politík
- Strategické plánovanie a riadenie a efektívnosť riadenia investícií
- Efektívne a udržateľné financovanie rozvoja

Priority a ciele regionálneho rozvoja

- udržateľná konkurencieschopná, environmentálne a inovačne orientovaná ekonomika
- zvýšenie kvality života a využitie prírodného a ľudského kapitálu
- integrovaný regionálny a územný rozvoj.⁵⁸

Pre formuláciu vízie a návrh stratégie obce Nálepkovo je nevyhnutné vychádzať z návrhov a smerovaní zapracovaných z dokumentov na národnej a regionálnej úrovni.

3.2 VÍZIE A CIELE STANOVENÉ NA REGIONÁLNEJ ÚROVNI

Základným regionálnym rozvojovým dokumentom je *Program hospodárskeho a sociálneho rozvoja Košického samosprávneho kraja na roky 2016 až 2022*, ktorý spolu s Územným plánom vyššieho územného celku Košického kraja sú základnými a kľúčovými dokumentmi pre riadenie samosprávy územia košického kraja v oblasti regionálneho rozvoja. Regionálny rozvoj na miestnej úrovni musí byť zosúladený a vychádzať nielen z princípov národného ale i regionálneho plánovaného rozvoja.



Vízia Košického samosprávneho kraja v regionálnom rozvoji je

„Vzájomná spolupráca jednotlivých aktérov z akademickej, podnikateľskej a verejnej obce s cieľom mobilizácie sociálneho kapitálu obyvateľov Košického kraja pri hľadaní riešení aktuálnych problémov v oblasti regionálneho rozvoja“.

Základné poslanie regionálneho rozvoja Košického samosprávneho kraja spočíva

v intenzívnej podpore tvorby nových pracovných miest a iniciatív vedúcich k rastu miezd cestou budovania regionálnej identity v Košickom kraji.⁵⁹

Formulár 16 Prehľad cieľov stanovených v PHSR KSK 2016 - 2022

| Hospodárska oblasť | |
|-------------------------------|--|
| Strategický cieľ | 1. Posilňovanie regionálnej identity zastavením vytlačania pracovnej sily z trhu práce |
| Špecifické ciele | 1.1 Tvorba nových pracovných miest v IT sektore 1.2 Tvorba nových pracovných miest v oblasti znalostnej ekonomiky 1.3 Tvorba nových pracovných miest v oblasti kreatívneho priemyslu 1.4 Tvorba nových pracovných miest v oblasti logistického priemyslu 1.5 Tvorba nových pracovných miest v oblasti cestovného ruchu |
| Strategický cieľ | 2. Posilňovanie regionálnej identity cestou rozvoja vidieka |
| Špecifický cieľ | 2.1 Tvorba nových pracovných miest podporou vzniku miestnych distribučných a spracovateľských sietí |
| Strategický cieľ | 3. Posilňovanie regionálnej identity hľadaním alternatív k trhu práce pre pracovnú silu, ktorá bola z trhu práce vytlačená |
| Špecifický cieľ | 3.1 Podpora rozvoja komunitného spôsobu života |
| Sociálna oblasť | |
| Strategický cieľ | 4. Posilňovanie regionálnej identity cestou podpory rozvoja občianskej spoločnosti |
| Špecifické ciele | 4.1 Podpora rozvoja spoločenskej zodpovednosti podnikania 4.2 Podpora zvyšovania občianskej participácie podporou združovania obyvateľov a vzniku záujmových skupín |
| Strategický cieľ | 5. Posilňovanie regionálnej identity cestou podpory rozvoja sociálnych ľudských práv |
| Špecifické ciele | 5.1 Skvalitňovanie poskytovania sociálnych služieb 5.2 Zlepšenie zdravotného stavu obyvateľstva 5.3 Skvalitnenie systému vzdelávania 5.4 Riadená migrácia |
| Strategický cieľ | 6. Posilňovanie regionálnej identity cestou podpory rozvoja dobrovoľníctva |
| Špecifické ciele | 6.1 Podpora vzniku a činnosti Regionálneho centra 6.2 Podpora budovania infraštruktúry dobrovoľníctva |
| Strategický cieľ | 7. Posilňovanie regionálnej identity cestou rozvoja kultúrneho dedičstva |
| Špecifický cieľ | 7.1 Zachovanie kultúrneho dedičstva |
| Environmentálna oblasť | |
| Strategický cieľ | 8. Posilňovanie regionálnej identity cestou ochrany prírodného dedičstva a zvyšovania kvality života obyvateľov |
| Špecifické ciele | 8.1 Budovanie technickej a sociálnej infraštruktúry 8.2 Zlepšenie kvality povrchových a podzemných vôd 8.3 Zvýšenie kvality ovzdušia, vrátane využívania obnoviteľných zdrojov energie 8.4 Zvýšenie objemu materiálového zhodnocovania odpadov 8.5 Uchovanie, ochrana a zveľaďovanie prírodného dedičstva |

Zdroj: vlastné spracovanie



Ciele a priority stanovené na úrovni MAS Hnilec na roky 2018 - 2023

Miestny rozvoj vedený komunitou (CLLD) predstavuje inovatívny prístup na rozvoj vidieka, na základe partnerstva verejného a súkromného sektora s organizovanou občianskou spoločnosťou a obyvateľmi regiónu, pričom cieľom stratégie CLLD územia MAS HNILEC, ktorého členom je aj obec Nálepkovo, je naštartovať rast kvality a atraktivity územia Hnileckého regiónu, na základe vypracovanej spoločnej rozvojovej stratégie k získaniu finančných prostriedkov z EÚ s cieľom zlepšenia kvality života a životného prostredia v Hnileckej doline.

Spoločná vízia stanovená obyvateľmi územia MAS HNILEC :

Zmena Hnileckej „hladovej“ doliny na konkurencieschopný Hnilecký región s rozvinutým podnikateľským prostredím predovšetkým v oblasti lesníctva, poľnohospodárstva, vidieckeho cestovného ruchu a s príťažlivými podmienkami pre život všetkých obyvateľov.

Strategické ciele, priority a špecifické ciele sú uvedené v nasledovnej tabuľke.⁶⁰

Formulár 17 Prehľad cieľov a priorít stratégie CLLD územia MAS HNILEC na roky 2018 – 2023

| | |
|--|---|
| STRATEGICKÝ CIEĽ | |
| Rast kvality a atraktivity územia Hnileckého regiónu prostredníctvom využitia prírodného, kultúrneho a ľudského potenciálu územia, dobudovaním infraštruktúry, podporou zamestnanosti, rozvojom podnikateľského prostredia a informovanosti obyvateľov na území MAS HNILEC | |
| PRIORITA 1 - Infraštruktúra obcí a ochrana životného prostredia | |
| Špecifický cieľ 1.1 | <i>Do roku 2023 rozšíriť a skvalitniť občiansku vybavenosť, technickú, rekreačnú a dopravnú infraštruktúru a zlepšiť stav životného prostredia s pozitívnym dopadom na tvorbu nových pracovných miest.</i> |
| PRIORITA 2 - Zamestnanosť a inovatívny rozvoj podnikateľského prostredia | |
| Špecifický cieľ 2.1 | <i>Do roku 2023 vytvoriť minimálne 23 nových pracovných miest a podporiť zachovanie existujúcich pracovných miest prostredníctvom investícií do podnikania a inovácií, predovšetkým v oblasti poľnohospodárstva, lesného hospodárstva a vidieckeho cestovného ruchu</i> |
| PRIORITA 3 - Ľudské zdroje a sociálna infraštruktúra | |
| Špecifický cieľ 3.1 | <i>Do roku 2023 podporiť vytvorenie nových a skvalitnenie existujúcich služieb v oblasti budovania ľudských zdrojov, vzdelávania, sociálnej inklúzie, informovanosti obyvateľov, prevencie kriminality a poskytovania komunitných a sociálnych služieb.</i> |
| PRIORITA 4 - Efektívna činnosť MAS a projekty spolupráce | |
| Špecifický cieľ 4.1 | <i>Efektívna implementácia stratégie CLLD, animácie a projekty spolupráce.</i> |

Zdroj: vlastné spracovanie, MAS HNILEC

3.3 VÍZIA A HLAVNÝ CIEĽ OBCE NÁLEPKOVO

Analýzou súčasného stavu obce, analýzou doposiaľ realizovaných a plánovaných aktivít a analýzou hlavných faktorov rozvoja uplatňovaním smart princípov udržateľného rozvoja bola sformulovaná rozvojová **vízia** obce Nálepkovo do roku 2030 :

„NÁLEPKOVO JE KONKURENCIESCHOPNÁ A VŠESTRANNE SA ROZVÍJAJÚCA OBEC, KTORÁ EFEKTÍVNYM VYUŽÍVANÍM PRÍRODNÝCH, KULTÚRNYCH A ĽUDSKÝCH ZDROJOV ZVYŠUJE SVOJU ATRAKTIVITU A KVALITU ŽIVOTA SVOJICH OBYVATEĽOV PRI DODRŽÍAVANÍ ZÁSAD OCHRANY ŽIVOTNÉHO PROSTREDIA.“



Vízia je predstava obyvateľov o budúcnosti, ako by mala obec vyzeráť v roku 2030. Je motiváciou k dosiahnutiu ideálneho stavu, ktorý by občania obce chceli v budúcnosti dosiahnuť, stanovuje rámec pre definovanie strategických cieľov a priorít v strednodobom časovom horizonte.

Hlavný cieľ, prioritné ciele prioritných oblastí a špecifické ciele jednotlivých priorít PHRSR vychádzajú z § 3 ods. 1) Zákona č. 539/2008 Z. z. o podpore regionálneho rozvoja v znení neskorších predpisov, ktorý definuje ciele podpory regionálneho rozvoja (ďalej zákon), kde hlavný cieľ podpory regionálneho rozvoja spočíva v odstraňovaní alebo zmierňovaní nežiaducich rozdielov na úrovni hospodárskeho rozvoja, sociálneho rozvoja a územného rozvoja regiónov a zabezpečení trvalo udržateľného rozvoja regiónov, zvyšovaní ekonomickej výkonnosti, konkurencieschopnosti regiónov a rozvoji inovácií v regiónoch pri zabezpečení trvalo udržateľného rozvoja, zvyšovaní zamestnanosti a životnej úrovne obyvateľov v regiónoch pri zabezpečení trvalo udržateľného rozvoja.

Podpora regionálneho rozvoja podľa § 3 ods. 2 citovaného zákona je zameraná najmä na komplexné využívanie vnútorného rozvojového potenciálu územia - prírodných, kultúrnych, materiálnych, finančných, ľudských a inštitucionálnych zdrojov, na podporu zavádzania nových technológií a inovácií pri rešpektovaní vnútorných špecifik regiónu, rozvoj informatizácie a digitalizácie regiónu, rozvoj hospodárstva a podnikateľského prostredia v regióne s cieľom zvýšenia jeho produktivity, vytváranie nových pracovných miest so stabilizáciou ohrozených pracovných miest, rozvoj ľudských zdrojov, predchádzanie sociálneho vylúčenia a zmierňovanie jeho negatívnych dôsledkov, realizáciu verejných prác podporujúcich rozvoj regiónu, zlepšenie a rozvoj sociálnej infraštruktúry regiónu, zlepšenie dopravnej a technickej vybavenosti regiónu, rozvoj cestovného ruchu, medzištátnu, cezhraničnú a medziregionálnu spoluprácu v oblasti regionálneho rozvoja v záujme trvalo udržateľného rozvoja regiónu, zachovanie identity a rozvoj kultúry a starostlivosť o kultúrne dedičstvo regiónov a sídiel, rozvoj pôdohospodárstva a rozvoj vidieka, rozvoj vidieckych oblastí a zvyšovanie kvality života na vidieku, realizáciu opatrení na úseku ochrany životného prostredia a na obmedzovanie vplyvov poškodzujúcich životné prostredie, zlepšenie environmentálnej infraštruktúry regiónu, ochranu prírody, efektívne využívanie prírodných zdrojov regiónu a využívanie alternatívnych zdrojov energie, rozvoj občianskej vybavenosti a rozvoj služieb v regióne, zvyšovanie dostupnosti a kvality bývania, budovanie a posilňovanie štruktúr občianskej spoločnosti, rozvoj telesnej kultúry, športu a turistiky, ochranu, podporu a rozvoj verejného zdravia.³

K napĺňaniu strategickú víziu obce na základe analýzy terajšieho stavu a predpokladov ďalšieho rozvoja obce bol navrhnutý **hlavný cieľ** rozvoja obce Nálepkovo do roku 2030

„ZVÝŠIŤ KONKURENCIESCHOPNOŠŤ A ATRAKTIVITU ÚZEMIA OBCE NÁLEPKOVO VYUŽITÍM PRÍRODNÉHO, KULTÚRNEHO A ĽUDSKÉHO POTENCIÁLU, ROZVOJOM PODNIKATEĽSKÉHO PROSTREDIA, PODPOROU ZAMESTNANOSTI, DOBUDOVANÍM A MODERNIZÁCIOU ZÁKLADNEJ INFRAŠTRUKTÚRY, VYUŽÍVANÍM INOVÁCIÍ S CIEĽOM OCHRANY ŽIVOTNÉHO PROSTREDIA.“

Cieľom strategickú časti programu je navrhnuť priority a opatrenia, ktoré budú viesť k naplneniu stanovenej vízie. Stratégia rozvoja obce vychádza najmä z detailného poznania jej vnútorného prostredia a z poznania potrieb obyvateľstva, pričom priamo nadväzuje na výsledky analýz.

Základom definovania rozvojovej stratégie je stanovenie základnej hierarchickej štruktúry, ktorá v dokumente je tvorená :

- Prioritnými oblasťami s prioritnými cieľmi,
- prioritami s ich špecifickými cieľmi,
- opatreniami,



- aktivitami.

Špecifické ciele naplňajú prioritné ciele a predstavujú charakteristiku vízie a hlavného cieľa a pozostávajú z opatrení a aktivít. Obsahom opatrení sú aktivity pomáhajúce realizovať jednotlivé programy a tieto priority stratégie. Aktivita je súhrn činností, ktoré sa bude snažiť obec realizovať a tým naplňať svoj rozvojový program.

Rozvojovú stratégiu obce Nálepkovo vypracovanej v súlade s Národnou stratégiou regionálneho rozvoja Slovenskej republiky do roku 2030, predstavuje vízia a hlavný cieľ, ktorý pozostáva z troch prioritných cieľov vychádzajúcich z identifikovaných potrieb územia a určujú tri základné prioritné rozvojové oblasti s prioritnými cieľmi (PC):

➤ **Hospodárska oblasť**

PC1 - Rozvíjať hospodársky rast obce pri konkurencieschopnej a udržateľnej miestnej ekonomike, zvyšovaním jej atraktivity, podporou podnikania, zamestnanosti, dobudovaním a modernizáciou základnej infraštruktúry obce a rozvojom cestovného ruchu s minimálnymi negatívnymi vplyvmi na životné prostredie.

➤ **Sociálna oblasť**

PC2 - Vytvárať podmienky na zvýšenie kvality života v obci podporou rozvoja občianskej vybavenosti, sociálnych služieb a komunitnej spolupráce, vzdelávania, bývania a bezpečnosti.

➤ **Životné prostredie**

PC3 - Realizovať opatrenia smerujúce k ochrane a zlepšovaniu kvality životného prostredia a zdravia občanov.

Každú z týchto prioritných oblastí tvoria priority, z ktorých každá má svoj špecifický cieľ, ktorých napĺňanie bude zo strednodobého hľadiska prispievať k napĺňaniu hlavného cieľa rozvojovej stratégie obce.

Výber a popis cieľov bol realizovaný v súlade s nadradenými programovými dokumentmi na národnej (tieto spracované v súlade s programovými dokumentmi Európskej únie) a regionálnej úrovni (PHSR Košického samosprávneho kraja na roky 2016 - 2022, MAS HNILEC na roky 2018 - 2023).

Smart obec je chápaná ako efektívne a udržateľne fungujúce miesto, efektívne využívajúce a zhodnocujúce všetky svoje zdroje (prírodné, finančné, ľudské, technologické, kreatívne, kultúrne), ako i potenciál pre spoluprácu a deľbu práce.



Formulár 18 (S 1) Prehľad cieľov stanovených v PHRSR obce Nálepkovo na roky 2023 – 2030

| VÍZIA | | | |
|--|--|---|--|
| „NÁLEPKOVO JE KONKURENCIESCHOPNÁ A VŠESTRANNE SA ROZVÍJAJÚCA OBEC, KTORÁ EFEKTÍVNYM VYUŽÍVANÍM PRÍRODNÝCH, KULTÚRNYCH A ĽUDSKÝCH ZDROJOV ZVYŠUJE SVOJU ATRAKTIVITU A KVALITU ŽIVOTA SVOJICH OBYVATEĽOV PRI DODRŽIAVANÍ ZÁSAD OCHRANY ŽIVOTNÉHO PROSTREDIA.“ | | | |
| HLAVNÝ CIEĽ | | | |
| „ZVÝŠIŤ KONKURENCIESCHOPNOSŤ A ATRAKTIVITU ÚZEMIA OBCE NÁLEPKOVO VYUŽITÍM PRÍRODNÉHO, KULTÚRNEHO A ĽUDSKÉHO POTENCIÁLU, ROZVOJOM PODNIKATEĽSKÉHO PROSTREDIA, PODPOROU ZAMESTNANOSTI, DOBUDOVANÍM A MODERNIZÁCIU ZÁKLADNEJ INFRAŠTRUKTÚRY, VYUŽÍVANÍM INOVÁCIÍ S CIEĽOM OCHRANY ŽIVOTNÉHO PROSTREDIA.“ | | | |
| PRIORITNÁ OBLASŤ | HOSPODÁRSKA | SOCIÁLNA | ŽIVOTNÉ PROSTREDIE |
| PRIORITNÉ CIELE | ROZVÍJAŤ HOSPODÁRSKY RAST OBCE PRI KONKURENCIESCHOPNEJ A UDRŽATEĽNEJ MIESTNEJ EKONOMIKE, ZVYŠOVANÍM JEJ ATRAKTIVITY, PODPOROU PODNIKANIA, ZAMESTNANOSTI, DOBUDOVANÍM A MODERNIZÁCIU ZÁKLADNEJ INFRAŠTRUKTÚRY OBCE A ROZVOJOM CESTOVNÉHO RUCHU S MINIMÁLNYMI NEGATÍVNYMI VPLYVMI NA ŽIVOTNÉ PROSTREDIE. | VYTVARAŤ PODMIENKY NA ZVÝŠENIE KVALITY ŽIVOTA V OBCI PODPOROU ROZVOJA OBČIANSKEJ VYBAVENOSTI, SOCIÁLNYCH SLUŽIEB A KOMUNITNEJ SPOLUPRÁCE, VZDELÁVANIA, BÝVANIA A BEZPEČNOSTI. | REALIZOVAŤ OPATRENIA SMERUJÚCE K OCHRANE A ZLEPŠOVANIU KVALITY ŽIVOTNÉHO PROSTREDIA A ZDRAVIA OBČANOV. |
| ŠPECIFICKÉ CIELE | 1/ VYTVARAŤ PODMIENKY PRE INOVATÍVNY, KONKURENCIESCHOPNÝ A TRVALE UDRŽATEĽNÝ EKONOMICKÝ ROZVOJ PRI ZVYŠOVANÍ ATRAKTIVITY ÚZEMIA. | 5/ MODERNIZÁCIA A ZVÝŠENIE KVALITY A ÚČINNOSTI SYSTÉMOV OBČIANSKEJ VYBAVENOSTI | 9/ PODPORA AKTIVÍT A PROCESOV K ZABEZPEČOVANIU EKOLOGICKEJ STABILITY ÚZEMIA |
| | 2/ VYTVORIŤ PODMIENKY K SKVALITNENIU A MODERNIZÁCIÍ TECHNICKEJ INFRAŠTRUKTÚRY | 6/ ROZVOJ SOCIÁLNYCH SLUŽIEB V OBCI A PODPORA OBČANOV SO SOCIÁLNYM ZNEVÝHODNENÍM | 10/ SKVALITNENIE SYSTÉMU NAKLADANIA S ODPADMI A PRECHOD NA OBEHOVÉ ODPADOVÉ HOSPODÁRSTVO |
| | 3/ VYTVORIŤ PODMIENKY K SKVALITNENIU A MODERNIZÁCIÍ DOPRAVNEJ INFRAŠTRUKTÚRY | 7/ VYTVARANIE PODMIENOK K ZVYŠOVANIU DOSTUPNOSTI BÝVANIA | |
| | 4/ ÚČINNÁ PROPAGÁCIA, PODPORA A ROZVOJ CESTOVNÉHO RUCHU | 8/ MODERNIZÁCIA VYBAVENOSTI A VYTVORENIE PODMIENOK K ZVYŠOVANIU BEZPEČNOSTI | |

Zdroj : vlastné spracovanie

Prostredníctvom týchto troch prioritných oblastí a definovaných priorít, ktoré sú v programovej časti dokumentu rozpracované do jednotlivých opatrení a aktivít, bude obec naplňať definovanú víziu rozvoja. Plnením jednotlivých cieľov podľa stanovených opatrení a aktivít bude obec zabezpečovať zvyšovanie kvality života svojich obyvateľov.



Formulár 19 Prehľad priorit a opatrení stanovených v PHRSR obce Nálepkovo na roky
2023 – 2030

| PRIORITNÁ OBLASŤ | | |
|---|--|---|
| HOSPODÁRSKA | SOCIÁLNA | ŽIVOTNÉ PROSTREDIE |
| PRIORITY | | |
| PRIORITA 1 VYTVORENIE PODMIENOK PRE INOVATÍVNY, KONKURENCIESCHOPNÝ A TRVALE UDRŽATEĽNÝ EKONOMICKÝ ROZVOJ OBCE | PRIORITA 5 ROZVOJ OBČIANSKEJ VYVAVENOSTI | PRIORITA 9 OPATRENIA NA ÚSEKU OCHRANY ŽIVOTNÉHO PROSTREDIA A ZDRAVIA OBYVATEĽOV |
| PRIORITA 2 SKVALITŇOVANIE A MODERNIZÁCIA TECHNICKEJ INFRAŠTRUKTÚRY | PRIORITA 6 POSKYTOVANIE SOCIÁLNYCH SLUŽIEB A PODPORA OBČANOV SO SOCIÁLNYM ZNEVÝHODNENÍM | PRIORITA 10 ODPADOVÉ HOSPODÁRSTVO |
| PRIORITA 3 SKVALITŇOVANIE A MODERNIZÁCIA DOPRAVNEJ INFRAŠTRUKTÚRY | PRIORITA 7 ZVYŠOVANIE DOSTUPNOSTI BÝVANIA | |
| PRIORITA 4 ROZVOJ CESTOVNÉHO RUCHU | PRIORITA 8 ZVYŠOVANIE BEZPEČNOSTI V OBCI | |
| OPATRENIA | | |
| 1.1 REALIZÁCIA ÚČINNÝCH OPATRENÍ K ZLEPŠENIU EKONOMICKEJ KONDÍCIE OBCE 1.2 ROZŠÍRENIE INOVAČNÝCH KAPACÍT INFORMAČNEJ INFRAŠTRUKTÚRY 1.3 ZVÝŠENIE ATRAKTIVITY ÚZEMIA 2.1 ZABEZPEČENIE SKVALITNENIA A MODERNIZÁCIE TECHNICKEJ INFRAŠTRUKTÚRY OBCE 3.1 ZABEZPEČOVANIE SKVALITNENIA A MODERNIZÁCIE DOPRAVNEJ INFRAŠTRUKTÚRY OBCE A ZVYŠOVANIE DOSTUPNOSTI SÍDLA 4.1 PODPORA ROZVOJA VŠETKÝCH FORIEM CESTOVNÉHO RUCHU 4.2 ZATRAKTÍVNENIE ÚZEMIA SKVALITNENÍM A MODERNIZÁCIOU INFRAŠTRUKTÚRY CR | 5.1 MODERNIZÁCIA OBJEKTOV A BUDOVANIE PRVKOV SOCIÁLNEJ VYBAVENOSTI 5.2 PODPORA VZDELÁVANIA 5.3 ROZVOJ ZDRAVOTNICKEJ INFRAŠTRUKTÚRY 5.4 PODPORA A ROZVOJ ŠPORTU 5.5 PODPORA A ROZVOJ KULTÚRY 5.6 PODPORA KOMUNITNEJ SPOLUPRÁCE 6.1 POSKYTOVANIE SOCIÁLNYCH SLUŽIEB A PODPORA OBYVATEĽOV SO SOCIÁLNYM ZNEVÝHODNENÍM 6.2 PODPORA AKTIVÍT K ZNIŽOVANIU NEZAMESTNANOSTI V OBCI 7.1 REALIZÁCIA AKTIVÍT K ZABEZPEČOVANIU DOSTUPNOSTI BÝVANIA 8.1 REALIZÁCIA OPATRENÍ K ZVYŠOVANIU BEZPEČNOSTI V OBCI | 9.1 REALIZÁCIA PREVENTÍVNYCH AKTIVÍT K OCHRANE ŽIVOTNÉHO PROSTREDIA 9.2 PODPORA AKTIVÍT K OCHRANE VÔD A OPATRENIA NA OCHRANU PRED POVODŇAMI VIAZANÉ NA VODNÝ TOK 9.3 PODPORA AKTIVÍT K ZLEPŠENIU KVALITY VÔD A STAVU V ZÁSBOVANÍ VODOU A ČISTENÍ ODPADOVÝCH VÔD 9.4 REALIZÁCIA OPATRENÍ V OBLASTI OCHRANY OVZDUŠIA 9.5 ZNIŽOVANIE ENERGETICKEJ NÁROČNOSTI OBECNÝCH BUDOV ICH REKONŠTRUKCIOU 9.6 ROZVOJ ALTERNATÍVNYCH POHONOV A PRVKOV EKOLOGICKEJ MOBILITY 9.7 PODPORA VYUŽÍVANIA OBNOVITELNÝCH ZDROJOV ENERGIE (OZE) 10.1 ROZVOJ EFEKTÍVNEHO ODPADOVÉHO HOSPODÁRSTVA 10.2 OBEHOVÉ ODPADOVÉ HOSPODÁRSTVO |

Zdroj : Vlastné spracovanie



4 PROGRAMOVÁ ČASŤ

Programová časť PHRSR nadväzuje na strategickú časť a obsahuje popis opatrení a aktivít na zabezpečenie realizácie programu rozvoja uplatňovaním smart princípov udržateľného rozvoja, spolu s priradenými špecifickými cieľmi s prioritami a prioritnými cieľmi s prioritnými oblasťami k napĺňaniu hlavného cieľa a rozvojovej vízie obce. Táto časť obsahuje podrobnejšie rozpracovanie cieľov v oblastiach hospodárskej, sociálnej a životného prostredia na úroveň opatrení a aktivít.

Táto časť obsahuje konkrétne opatrenia a aktivity vrátane ich priradenia k jednotlivým cieľom, prioritám a prioritným oblastiam.

Všetky opatrenia a aktivity, ktoré samospráva plánuje realizovať v strednodobom horizonte sú uvedené v nasledujúcom prehľade (Formulár č. 20).

Návrh Vízie obce Nálepkovo do roku 2030

„Nálepkovo je konkurencieschopná a všestranne sa rozvíjajúca obec, ktorá efektívnym využívaním prírodných, kultúrnych a ľudských zdrojov zvyšuje svoju atraktivitu a kvalitu života svojich obyvateľov pri dodržiavaní zásad ochrany životného prostredia.“

Hlavný cieľ do roku 2030

„Zvýšiť konkurencieschopnosť a atraktivitu územia obce Nálepkovo využitím prírodného, kultúrneho a ľudského potenciálu, rozvojom podnikateľského prostredia, podporou zamestnanosti, dobudovaním a modernizáciou základnej infraštruktúry, využívaním inovácií s cieľom ochrany životného prostredia.“

Hlavný cieľ bude naplnený prostredníctvom prioritných cieľov (PC) podľa oblastí a tieto prostredníctvom špecifických cieľov (ŠC) :

➤ **Hospodárska oblasť**

PC1 - Rozvíjať hospodársky rast obce pri konkurencieschopnej a udržateľnej miestnej ekonomike, zvyšovaním jej atraktivity, podporou podnikania, zamestnanosti, dobudovaním a modernizáciou základnej infraštruktúry obce a rozvojom cestovného ruchu s minimálnymi negatívnymi vplyvmi na životné prostredie.

➤ **Sociálna oblasť**

PC2 - Vytvárať podmienky na zvýšenie kvality života v obci podporou rozvoja občianskej vybavenosti, sociálnych služieb a komunitnej spolupráce, vzdelávania, bývania a bezpečnosti.

➤ **Oblasť životného prostredia**

PC3 - Realizovať opatrenia smerujúce k ochrane a zlepšovaniu kvality životného prostredia a zdravia občanov.

Formulár 20 (P1) Rozvojová stratégia obce Nálepkovo na roky 2023 - 2030

I. HOSPODÁRSKA OBLASŤ

PRIORITY – 1 - 4

OPATRENIA – 1.1 – 4.2

AKTIVITY – 1.1.1 – 4.2.5

1 VYTVORENIE PODMIENOK PRE INOVATÍVNY, KONKURENCIESCHOPNÝ A TRVALE UDRŽATEĽNÝ EKONOMICKÝ ROZVOJ OBCE

ŠC 1 : *Vytvárať podmienky pre inovatívny, konkurencieschopný a trvale udržateľný ekonomický rozvoj pri zvyšovaní atraktivity územia.*



1.1 Realizácia účinných opatrení k zlepšeniu ekonomickej kondície obce

- 1.1.1 Odpredaj nepotrebného majetku vo vlastníctve obce
- 1.1.2 Zvyšovanie efektivity ekonomickej činnosti obecných organizácií a spoločnosti
- 1.1.3 Realizácia opatrení k zvýšeniu príjmov obce zlepšením výberu miestnych daní a poplatkov

1.2 Rozšírenie inovačných kapacít informačnej infraštruktúry

- 1.2.1 Modernizácia informačných systémov samosprávy
- 1.2.2 Elektronizácia verejných služieb

1.3 Zvýšenie atraktivity územia

- 1.3.1 Tvorba územného plánu obce Nálepkovo
- 1.3.2 Zriadenie elektronickej informačnej tabule
- 1.3.3 Zabezpečenie informačného materiálu k propagácií obce (kronika obce)
- 1.3.4 Zabezpečenie nadobudnutia nových pozemkov obce za účelom realizácie niektorých opatrení PHRSR
- 1.3.5 Vypracovanie štúdie a projektovej dokumentácie k rozvojovým projektom obce
- 1.3.6 Rozvoj partnerstva s podnikateľmi pri prezentovaní aktivít a pri realizácii projektov

2 SKVALITŇOVANIE A MODERNIZÁCIA TECHNICKEJ INFRAŠTRUKTÚRY

ŠC 2 : *Vytvoriť podmienky k skvalitneniu a modernizácií technickej infraštruktúry*

2.1 Zabezpečenie skvalitnenia a modernizácie technickej infraštruktúry obce

- 2.1.1 Modernizácia verejného osvetlenia v obci a jej príslušných častí
- 2.1.2 Modernizácia obecného rozhlasu

3 SKVALITŇOVANIE A MODERNIZÁCIA DOPRAVNEJ INFRAŠTRUKTÚRY

ŠC 3 : *Vytvoriť podmienky k skvalitneniu a modernizácií dopravnej infraštruktúry*

3.1 Zabezpečovanie skvalitnenia a modernizácie dopravnej infraštruktúry obce a zvyšovanie dostupnosti sídla

- 3.1.1 Vybudovanie miestnych komunikácií (najmä lokalita Čierna Hora, časť Záhajnica, časť III. Hámor)
- 3.1.2 Modernizácia miestnych komunikácií a chodníkov
- 3.1.3 Modernizácia autobusových zastávok v obci Nálepkovo
- 3.1.4 Vybudovanie parkovísk a obnova existujúcich
- 3.1.5 Podpora obnovy povrchu ciest KSK
- 3.1.6 Modernizácia mostov a lávok
- 3.1.7 Zabezpečenie dopravného značenia a bezpečnostných dopravných prvkov
- 3.1.8 Podpora zvýšenia dopravnej dostupnosti územia (autobusového a železničného)

4 ROZVOJ CESTOVNÉHO RUCHU

ŠC 4 : *Účinná propagácia, podpora a rozvoj cestovného ruchu*

4.1 Podpora rozvoja všetkých foriem cestovného ruchu

- 4.1.1 Podpora podnikania v cestovnom ruchu
- 4.1.2 Vytváranie nových produktov cestovného ruchu
- 4.1.3 Rozšírenie aktivít v rámci regionálnych produktov cestovného ruchu a účinná regionálna spolupráca

4.2 Zatraktívnenie územia skvalitnením a modernizáciou infraštruktúry CR

- 4.2.1 Vybudovanie turistických chodníkov a rekonštrukcia existujúcich s dobudovaním odpočívadiel (turistické chodníky k často navštevovaným miestam v okolí obce)
- 4.2.2 Modernizácia Turistickej ubytovne v obci Nálepkovo (areál futbalového štadióna)
- 4.2.3 Modernizácia technológie lyžiarskeho vleku Krečno (vlek, zasnežovanie, prípadné rozšírenie dĺžky vleku)



- 4.2.4 Podpora vybudovania cyklotrasy (najmä napojenie na regionálne cyklotrasy v okolí obce)
- 4.2.5 Podpora rozvoja ubytovacích a stravovacích kapacít

II. SOCIÁLNA OBLASŤ

PRIORITY – 5 - 8

OPATRENIA – 5.1 – 8.1

AKTIVITY – 5.1.1 – 8.1.3

5 ROZVOJ OBČIANSKEJ VYBAVENOSTI

ŠC 5. : *Modernizácia a zvýšenie kvality a účinnosti systémov občianskej vybavenosti*

5.1 Modernizácia objektov a budovanie prvkov sociálnej vybavenosti

- 5.1.1 Rekonštrukcia budovy v dlhodobom prenájme obce na Obecné kultúrne – spoločenské centrum
- 5.1.2 Vybudovanie bezbariérových vstupov do obecných budov
- 5.1.3 Rozšírenie cintorína s vybudovaním oplotenia
- 5.1.4 Vybudovanie posilňovne a zabezpečenie jej vybavenia
- 5.1.5 Inštalácia a modernizácia prvkov drobnej architektúry v obci (odpadkové koše, lavičky ...)

5.2 Podpora vzdelávania

- 5.2.1 Rozšírenie kapacít ZŠ v Nálepkove so zreteľom na zrušenie 2 zmennej prevádzky
- 5.2.2 Zriadenie nových učební v ZŠ Nálepkovo (učebne polytechnickej výchovy a školskej knižnice)
- 5.2.3 Podpora predprimárneho vzdelávania marginalizovaných rómskych komunít

5.3 Rozvoj zdravotníckej infraštruktúry

- 5.3.1 Podpora dostupnosti kvalitnej zdravotnej starostlivosti

5.4 Podpora a rozvoj športu

- 5.4.1 Revitalizácia tréningovej plochy v areáli futbalového štadióna
- 5.4.2 Vybudovanie športových ihrísk
- 5.4.3 Podpora a rozšírenie ponuky športových podujatí
- 5.4.4 Podpora športových klubov

5.5 Podpora a rozvoj kultúry

- 5.5.1 Podpora a rozšírenie ponuky kultúrnych podujatí
- 5.5.2 Obnova baníckej histórie obce
- 5.5.3 Podpora rozvoja a činnosti organizácií (združení) obce v oblasti kultúry

5.6 Podpora komunitnej spolupráce

- 5.6.1 Podpora rozvoja komunitného centra,
- 5.6.2 Podpora miestnej spolkovej a klubovej činnosti,
- 5.6.3 Podpora dobrovoľníctva v obci.

6 POSKYTOVANIE SOCIÁLNYCH SLUŽIEB A PODPORA OBČANOV SO SOCIÁLNYM ZNEVÝHODNENÍM

ŠC : *Rozvoj sociálnych služieb v obci a podpora občanov so sociálnym znevýhodnením*

6.1 Poskytovanie sociálnych služieb a podpora obyvateľov so sociálnym znevýhodnením

- 6.1.1 Poskytovanie základného sociálneho poradenstva
- 6.1.2 Zvyšovanie povedomia znevýhodnených skupín v sociálnej oblasti



- 6.1.3 Podpora opatrovateľskej služby v obci
- 6.1.4 Podpora terénnej sociálnej práce v obci (Komunitné centrum MLYN, Mlynská 633)
- 6.1.5 Podpora verejných a neverejných poskytovateľov sociálnych služieb
- 6.1.6 Podpora ohrozených rodín v kríze

6.2 Podpora aktivít k znižovaniu nezamestnanosti v obci

- 6.2.1 Spolupráca s ÚPSVaR a zapájanie sa do projektov na úseku aktívnych opatrení trhu práce (AOTP)
- 6.2.2 Podpora a udržanie chráneného pracoviska

7 ZVYŠOVANIE DOSTUPNOSTI BÝVANIA

ŠC 7 : *Vytváranie podmienok k zvyšovaniu dostupnosti bývania*

7.1 Realizácia aktivít k zabezpečovaniu dostupnosti bývania

- 7.1.1 Legalizácia obydľí v MRK
- 7.1.2 Výstavba nájomných bytov
- 7.1.3 Udržiavacie práce a opravy nájomných bytov
- 7.1.4 Zabezpečenie základného zariadenia pre nízkoštandardné bývanie

8 ZVYŠOVANIE BEZPEČNOSTI V OBCI

ŠC 8 : *Modernizácia vybavenosti a vytvorenie podmienok k zvyšovaniu bezpečnosti*

8.1 Realizácia opatrení k zvyšovaniu bezpečnosti v obci

- 8.1.1 Podpora miestnej občianskej poriadkovej služby (MOPS) v obci Nálepkovo,
- 8.1.2 Modernizácia a rozšírenie kamerového systému,
- 8.1.3 Zabezpečenie materiálového a technického vybavenia pre DHZ.

III. OBLASŤ ŽIVOTNÉ PROSTREDIE

PRIORITY – 9 - 10

OPATRENIA – 9.1 – 10.2

AKTIVITY – 9.1.1 – 10.2.2

9 OPATRENIA NA ÚSEKU OCHRANY ŽIVOTNÉHO PROSTREDIA A ZDRAVIA OBYVATEĽOV

ŠC 9 : *Podpora aktivít a procesov k zabezpečovaniu ekologickej stability územia*

9.1 Realizácia preventívnych aktivít k ochrane životného prostredia

- 9.1.1 Vzdelávanie detí, mládeže (aj pri mimoškolských aktivitách) a dospelých v oblasti ochrany životného prostredia

9.2 Podpora aktivít k ochrane vôd a opatrenia na ochranu pred povodňami viazané na vodný tok

- 9.2.1 Zabezpečenie odbornej prípravy a technickej vybavenosti k realizácií protipovodňových opatrení
- 9.2.2 Podpora aktivít k ochrane vodných tokov pred znečistením
- 9.2.3 Úprava koryt vodných tokov a ich revitalizácia
- 9.2.4 Realizácia preventívnych protipovodňových vodozadržných opatrení
- 9.2.5 Rekonštrukcia cestných kanálov, priepustov a priekop

9.3 Podpora aktivít k zlepšeniu kvality vôd a stavu v zásobovaní vodou a čistení odpadových vôd

- 9.3.1 Dobudovanie vodovodu
- 9.3.2 Zabezpečenie prístupu k pitnej vode pre obyvateľov MRK
- 9.3.3 Dobudovanie kanalizácie



9.3.4 Rekonštrukcia a modernizácia ČOV

9.4 Realizácia opatrení v oblasti ochrany ovzdušia

- 9.4.1 Revitalizácia verejných priestranstiev a starostlivosť o zeleň v obci
- 9.4.2 Zabezpečenie materiálového a technického vybavenia k starostlivosti o verejné priestranstvá,
- 9.4.3 Vybudovanie oddychových zón

9.5 Znižovanie energetickej náročnosti obecných budov ich rekonštrukciou

- 9.5.1 Rekonštrukcia a zateplenie budovy Obecného úradu
- 9.5.2 Rekonštrukcia a zateplenie budovy Turistickej ubytovne

9.6 Rozvoj alternatívnych pohonov a prvkov ekologickej mobility

- 9.6.1 Podpora budovania infraštruktúry pre alternatívne pohony (napr. nabíjacie stanice ...)
- 9.6.2 Rozvoj infraštruktúry nízkouhlíkovej dopravy (nabíjacie stanice pre elektrobicykle, stojany, prístrešky, koše ...)

9.7 Podpora využívania obnoviteľných zdrojov energie (OZE)

- 9.7.1 Využívanie OZE pri prevádzke budovy Obecného úradu
- 9.7.2 Využívanie OZE pri prevádzke budovy Turistickej ubytovne
- 9.7.3 Využívanie OZE pri prevádzke budovy Komunitného centra MLYN
- 9.7.4 Využívanie OZE pri prevádzke budovy Kultúrneho centra

10 ODPADOVÉ HOSPODÁRSTVO

ŠC 10 : Skvalitnenie systému nakladania s odpadmi a prechod na obehové odpadové hospodárstvo

10.1 Rozvoj efektívneho odpadového hospodárstva

- 10.1.1 Zabezpečenie aktivít k zvyšovaniu povedomia občanov k separovaniu odpadov a k ich efektívnemu zhodnocovaniu
- 10.1.2 Vybudovanie zberného dvora a stojísk na umiestnenie veľkokapacitných zberných nádob
- 10.1.3 Realizácia opatrení k predchádzaniu vzniku nelegálnych skládok a vykonávanie opatrení k postihu za ich založenie
- 10.1.4 Zabezpečovanie odstraňovania odpadov a sanácia nelegálnych skládok v intraviláne a extraviláne obce

10.2 Obehové odpadové hospodárstvo

- 10.2.1 Vybudovanie malej obecnej kompostárne
- 10.2.2 Zabezpečenie kompostérov (Podpora domáceho kompostovania zakúpením kompostérov do jednotlivých domácností a podpora komunitného kompostovania)



5 REALIZAČNÁ ČASŤ

Realizačná časť je zameraná na popis postupov inštitucionálneho a organizačného zabezpečenia realizácie programu hospodárskeho a sociálneho rozvoja obce, systém monitorovania a hodnotenia plnenia programu rozvoja obce so stanovením merateľných ukazovateľov, vecný a časový harmonogram realizácie programu rozvoja obce formou akčných plánov.

Realizačná časť obsahuje :

- popis spolupráce s partnermi pri realizácii PHRSR,
- popis postupov inštitucionálneho a organizačného zabezpečenia realizácie PHRSR,
- komunikačnej stratégie PHRSR k jednotlivým cieľovým skupinám,
- systém monitorovania a hodnotenia plnenia PHRSR.
- akčný plán na daný rozpočtový rok s výhľadom na 2 roky (x+2) – vecný a časový harmonogram realizácie s určením ukazovateľov a výstupov.

5.1 SPOLUPRÁCA S PARTNERMI

Obec Nálepkovo využívala rôzne formy partnerskej spolupráce od prípravy PHRSR, pri zbere údajov, analytickom hodnotení stavu obce, SWOT analýze a problémovej analýze obce, pri stanovení vízie a cieľov rozvojovej stratégie, následne pri návrhu programovej a strategickej časti. Podľa § 2 písm. g) zákona č. 539/2008 Z.z. o podpore regionálneho rozvoja v znení neskorších predpisov partnerstvo je forma spolupráce sociálno – ekonomických partnerov k zabezpečeniu hospodárskeho, sociálneho a územného rozvoja územia s ohľadom na udržateľný rozvoj.³ Jednotliví partneri majú rôznu časovú, personálnu a kvalitatívnu kapacitu k zapojeniu sa do procesov tvorby a samotnej realizácie (implementácie) PHRSR, od poskytnutia informácií, priameho vstupu do procesu tvorby dokumentu, koordinácií čiastkových úloh, poskytnutia zdrojov (materiálnych, priestorových, personálnych, finančných a iných) až po konštruktívnu kritiku. Cieľom partnerstva spočíva v osvojení filozofie stratégie PHRSR, k získaniu ich podpory v procese implementácie PHRSR v praxi.

Partnerská spolupráca počas realizácie rozvojového programu bude zameraná na

- informačnú spoluprácu zameranú na zber údajov, informácií a poznatkov k problémom a potrebám partnera, možnostiach spolupráce spočívajúce v odbornej pomoci, poradenstve, inštitucionálnom a organizačnom zabezpečení plnenia niektorých aktivít a na realizáciu jednotlivých aktivít,
- finančnú spoluprácu spočívajúcu v spolufinancovaní spoločných projektov, realizácií a financovaní rozvojových projektov v súlade s rozvojovou stratégiou obce, sponzorských príspevkov a dotácií k realizácií vybraných aktivít obce a pod.,
- materiálnu spoluprácu a spoluprácu pri zabezpečovaní personálnych zdrojov zameranú na nefinančnú pomoc, na materiálne, technické zabezpečenie realizácie projektových aktivít obce, odbornú pomoc, poradenstvo, organizáciu vzdelávacích aktivít k úspešnej realizácií PHRSR
- mediálnu spoluprácu zameranú na propagačné a mediálne aktivity a spolupráca pri zabezpečovaní komunikačných a informačných aktivít v súlade s komunikačnou stratégiou PHRSR.²

PHRSR je otvorený dokument počas celej doby platnosti, pričom identifikácia partnerov prebieha nielen v rámci spracovania dokumentu, ale aj počas celej doby jeho realizácie, kde partnerom sa na základe ich identifikácie a prejaveneho záujmu o nejakú formu spolupráce pri realizácií aktivít priradí hlavná motivácia zapojenia sa do participatívneho procesu.

Partnerská spolupráca bude prebiehať na základe podpísaných partnerských dohôd.



5.2 INŠTITUCIONÁLNE A ORGANIZAČNÉ ZABEZPEČENIE REALIZÁCIE PHRSR

Orgánom koordinácie implementácie PHRSR obce Nálepkovo na roky 2023 – 2030 pri realizácii aktivít, napĺňaní cieľov, monitorovaní, hodnotení a finančnom zabezpečení bude Obecný úrad Nálepkovo, ktorý prostredníctvom Akčného plánu bude vytvárať podmienky pre vznik a rozvoj územnej spolupráce k napĺňaniu stanovených cieľov.

Implementácia jednotlivých aktivít si bude vyžadovať konkrétne ľudské zdroje k ich realizácii a aj k zodpovednosti za ich plnenie.

Obecný úrad v súčinnosti s poslancami OZ a zriadenými komisiami iniciuje aktivity strategického rozvoja obce, vykonáva stratégiu regionálneho rozvoja podľa vypracovaného programu hospodárskeho rozvoja a sociálneho rozvoja, ktorý podľa potreby aktualizuje, spolupracuje s podnikateľským prostredím, mimovládny organizáciami, vedie dopĺňanie ich zoznamu a pomáha vytvárať podmienky na ich činnosť pri realizácii konkrétnych projektových aktivít. Obecný úrad analyzuje rozvojové potreby, sleduje výzvy, predkladá žiadosti k čerpaniu NFP, vytvára podmienky pre realizáciu konkrétnych projektov, monitoruje, kontroluje a hodnotí priebeh realizácie projektov, hodnotí ukončené projekty, sleduje legislatívu a pravidlá pre čerpanie fondov EÚ a grantov a počas celej doby komunikuje s *riadiacim orgánom* v systéme implementácie PHRSR, ktorým je Obec Nálepkovo zastúpené starostom a najvyšším orgánom obce – Obecným zastupiteľstvom.

Obecné zastupiteľstvo kontroluje dosahovanie stanovených cieľov PHRSR obce Nálepkovo, pravidelne monitoruje a hodnotí výsledky implementácie PHRSR.

Koordináciu implementácie a zabezpečovanie plnenia projektových aktivít PHRSR bude vykonávať najmä Obecný úrad Nálepkovo prostredníctvom svojich referátov

- *referát investičný (RI)*,
- *referát ekonomický (RE)*,
- *referát správy majetku (RSM)*,
- *referát sociálny, bytový a evidencie obyvateľstva (RSBaEO)*,
- *referát hospodárskej prevádzky (RHP)*,

ktoré zodpovedajú za systém plnenia PHRSR a aj jeho financovania prostredníctvom vlastných zdrojov, získaných dotácií, úverových zdrojov príp. iného financovania.

Koordinátor realizácie projektových aktivít bude

- koordinovať realizáciu určenej aktivity PHRSR,
- podieľať sa na určovaní priorít realizácie PHRSR,
- koordinovať stretnutia,
- zaznamenávať dôležité trendy,
- podieľať sa na budovaní verejno-súkromných partnerstiev zameraných na rozvoj obce.

Obecné zastupiteľstvo vo vzťahu k vypracovaniu a realizácii PHRSR berie na vedomie návrh strategickú časť dokumentu, schvaľuje vypracovaný dokument PHRSR, každoročne schvaľuje *vyhodnotenie monitorovania a hodnotenia*, schvaľuje *spolufinancovanie pripravovaných projektových aktivít k realizácii* a schvaľuje *prípadné aktualizácie dokumentu*.



Vyhodnocovanie PHRSR a prípadný návrh jeho aktualizácie sa bude vykonávať každoročne na základe získavania pripomienok poslancov OZ, referátov OcÚ, partnerov a verejnosti **do 30. apríla** za predchádzajúci rok.

5.3 KOMUNIKAČNÁ STRATÉGIA PHRSR

Komunikačná stratégia obce prebieha na týchto úrovniach

- komunikácia s obyvateľmi obce prebieha využívaním webovej stránky obce, úradných tabúl, cestou obecného rozhlasu, prostredníctvom osobného kontaktu s vedením obce a zamestnancami OcÚ pri ich návšteve a cestou verejného prerokovávanía aktivít obce na verejných zasadnutiach OZ.
- Komunikácia v rámci OcÚ prebieha osobne prostredníctvom pravidelných stretnutí zamestnancov OcÚ s vedením obce a pracovných stretnutí vedúcich referátov so starostom obce. Zamestnanci využívajú najmä telefonickú komunikáciu a emailovú komunikáciu.
- Komunikácia s obecnými inštitúciami a partnermi prebieha cestou pracovných stretnutí, telefonicky a prostredníctvom e – mailu.
- Komunikácia s poslancami OZ a členmi komisií OZ prebieha osobne, e-mailom a telefonicky.

Komunikačný kanál k informovaniu verejnosti o pripravovaných a realizovaných aktivitách PHRSR je zabezpečovaný v podmienkach obce

- osobným kontaktom verejnosti a záujmových skupín s jej volenými orgánmi a zamestnancami,
- prostredníctvom webovej stránky obce,
- verejnej úradnej tabule umiestnenej na vhodnom verejne prístupnom mieste,
- cestou pozvánky na verejné zasadania Obecného zastupiteľstva,
- cestou obecného rozhlasu.

Súčasťou každého z pripravovaných a realizovaných aktivít PHRSR budú z dôvodu povinného informovania verejnosti, najmä pri investičných aktivitách využitia verejných zdrojov (EŠIF, zo štátneho rozpočtu z Operačných programov jednotlivých ministerstiev a vlastných zdrojov ...) alebo v rámci komunikácie medzi Obcou Nálepkovo a cieľovými skupinami, partnermi pri príprave a realizácii aktivít, budú rôzne formy komunikácie prostredníctvom verejných informačných tabúl, stretnutí príslušných komisií OZ, zasadaní OZ a organizovaním informačných a pracovných seminárov a stretnutí.

Cestou uvedených komunikačných kanálov bude prebiehať pravidelná komunikácia s občanmi obce týkajúca sa prípravy a realizácie jednotlivých aktivít PHRSR obce k napĺňaniu vízie a hlavného cieľa a tým k zvyšovaniu kvality života svojich obyvateľov.

5.4 MONITOROVANIE A HODNOTENIE PHRSR

Monitorovanie a hodnotenie patria medzi kľúčové činnosti pre správne zabezpečenie implementácie PHRSR, ktorého cieľom je získavanie informácií o plnení PHRSR a aj o jeho prípadnom negatívnom vývoji.

Nastavenie systému monitorovania má slúžiť hodnoteniu implementácie PHRSR využitím systému zadefinovaných ukazovateľov k jednotlivým cieľom, so stanovením východiskových hodnôt, určením cieľových hodnôt a časového obdobia na dosiahnutie očakávaných cieľových hodnôt.



Dobrym nastavením systému monitorovania a hodnotenia bude reagované na prípadné zmeny spôsobu realizácie, podľa potreby aj definovanie a prijímanie nových opatrení, za aktívnej účasti významných socioekonomických subjektov pôsobiacimi na území obce.

Proces monitorovania a hodnotenia plnenia priorít a cieľov PHRSR je previazaný s monitorovaním a hodnotením napĺňania územného rozpočtu v zmysle zákona č. 583/2004 Z.z. o rozpočtových pravidlách územnej samosprávy v znení neskorších predpisov.⁴⁷ Záverečný účet územnej samosprávy predstavuje vhodný nástroj k plneniu definovaných indikátorov a tým aj k napĺňaniu implementácie PHRSR.

Hlavným cieľom monitorovania a hodnotenia je pravidelné sledovanie realizácie cieľov PHRSR a aktivít s využitím systému merateľných ukazovateľov. Dobre nastavený systém monitorovania, ktorý je prepojený so systémom hodnotenia vedie k reakcii na zmenené podmienky, úspešné alebo neúspešné kroky implementácie formou úpravy (aktualizácie stratégie).

Úlohou samosprávy v rámci monitorovania a hodnotenia bude minimálne raz ročne (do začiatku prípravy rozpočtu na ďalší rok) získavať pripomienky poslancov, zamestnancov OcÚ, zainteresovaných partnerov a verejnosti.

Monitorovanie PHRSR obce sa bude vykonávať priebežne počas celej doby jeho realizácie, podľa akčného plánu (AP), na základe ukazovateľov výstupu, výsledku a dopadu jednotlivých aktivít a výsledkom monitorovania PHRSR bude hodnotiaca správa za príslušný rok schválená obecným zastupiteľstvom s prílohou – vyhodnotenie akčných plánov implementácie PHRSR v príslušnom hodnotenom roku, aj s ich prípadnými aktualizáciami. Podklady k vyhodnoteniu plnenia jednotlivých aktivít akčných plánov poskytnú zodpovedné referáty OcÚ, komisie OZ, poverené osoby a pod., za jednotlivé aktivity, ktoré sú uvedené v akčných plánoch PHRSR.

Za prípravu hodnotiacej správy PHRSR bude zodpovedať samospráva obce – referát investičný, príp. iné poverené osoby obce.

Hodnotenie predstavuje proces, ktorý systematicky skúma prínos realizácie PHRSR a súlad so stanovenými cieľmi, analyzuje účinnosť realizačných procesov s vhodnosťou nastavenia jednotlivých opatrení a aktivít k zvýšeniu efektívnosti ich realizácie. Počas obdobia realizácie PHRSR sa odporúča vykonávať priebežné hodnotenia (operatívne, tematické, strategické, prípadne pri identifikovanej potrebe aj mimoriadne) a na konci programového obdobia záverečné hodnotenie.

Priebežným hodnotením (odporúča sa minimálne 1 x ročne **do 30 apríla** za predchádzajúci kalendárny rok) sa počas realizácie (implementácie) PHRSR skúma účinnosť a efektívnosť napĺňania jednotlivých špecifických cieľov podľa priorít a prioritných cieľov podľa prioritných oblastí, využitie finančných prostriedkov a sociálno – ekonomický dopad. Správa z hodnotenia sa predkladá k schvaľovaniu OZ Nálepkovo.

Záverečné hodnotenie sa spracováva na konci obdobia platnosti PHRSR (do 30. apríla po ukončení jeho platnosti), zahŕňa obdobie celej realizácie PHRSR, skúma faktory, ktoré prispeli k úspechom alebo neúspechom pri realizácii stratégie a rozsah využitia zdrojov.



Formulár 21 (R 5) Plán monitorovania a hodnotenia PHRSR

| Plán priebežných hodnotení PHRSR obce Nálepkovo na programové obdobie 2023-2030 | | |
|---|---|---|
| Typ hodnotenia | Vykonať prvýkrát | Dôvod vykonania/ periodicita |
| Strategické hodnotenie | ➤ najskôr v roku 2026 | Podľa rozhodnutia obce a vzniknutej spoločenskej potreby. |
| Operatívne hodnotenie | ➤ v prípade potreby podľa rozhodnutia samosprávy, minimálne 1x ročne | Kontrola súladu programu s reálnou situáciou hodnotenie jednotlivých projektových aktivít a ich vplyv na samotné riešené územie, vykonáva sa pravidelnejšie, aj niekoľkokrát ročne, určené minimálne do 30. apríla za predchádzajúci kalendárny rok. |
| Tematické hodnotenie časti PHRSR | ➤ 2025 ➤ 2027 ➤ 2029 | Téma hodnotenia identifikovaná ako riziková časť v monitorovacej správe. Hodnotenie vykonávané počas obdobia realizácie aktivít PHRSR - minimálne 1x za 3 roky. |
| Ad hoc mimoriadne hodnotenie | ➤ v prípade identifikovanej potreby | Pri značnom odklone od stanovených cieľov a pri hodnotení aktivít PHRSR a zistení potreby aktualizácie PHRSR. |
| Ad hoc hodnotenie celého PHRSR alebo jeho časti | 2023-2030 ➤ podľa potreby ➤ na konci obdobia platnosti PHRSR (záverečné hodnotenie) | Na základe rozhodnutia primátora, kontrolného orgánu, podnetu poslancov, správy auditu, protokolu NKÚ SR a pod. |

Zdroj: Príloha k metodike na vypracovanie PHRSR, vlastné spracovanie

5.5 AKČNÝ PLÁN PHRSR

Akčný plán (AP) predstavuje konkrétny harmonogram aktivít súvisiacich s rozvojom obce v nadväznosti na prioritné oblasti sociálno-ekonomického rozvoja. Vychádza zo stratégie rozvoja obce, spracováva na rozpočtový rok s výhľadom na 2 roky (x+2) a realizuje sa prostredníctvom konkrétnych aktivít, pričom samospráva AP priebežne monitoruje a **každoročne do 30. apríla vyhodnocuje** a podľa potreby **aktualizuje** na nasledujúci rozpočtový rok s výhľadom na ďalšie 2 roky, pričom vyhodnotenie formou správy o hodnotení PHRSR za predchádzajúce obdobie (ročné, resp. podľa potreby) prerokuje v obecnom zastupiteľstve (OZ). Obsahuje predpokladané termíny plnenia jednotlivých aktivít, zoznam zodpovedných subjektov za ich plnenie, predpokladané zdroje financovania, súbor ukazovateľov výsledkov a dopadov s určenou mernou jednotkou hodnotenia príslušnej aktivity, vrátane východiskových, priebežných a cieľových hodnôt. Východiskové merateľné hodnoty dopadových ukazovateľov v rámci hodnotenia dopadov pre PHRSR obce boli stanovené ako nulové na začiatku programového obdobia v roku 2023, priebežná hodnota určená na rok 2026 a cieľová hodnota je stanovená podľa ukončenia platnosti PHRSR na rok 2030.

Obec Nálepkovo v rámci realizácie PHRSR

- riadi implementáciu akčného plánu,
- koordinuje realizáciu aktivít,
- zabezpečí vyčlenenie finančných prostriedkov z rozpočtu obce každoročne (do 30.04., pri vyhodnotení) potrebné na realizáciu jednotlivých aktivít,
- podporuje spoluprácu hlavných aktérov rozvoja obce,
- vyhodnocuje plnenie akčného plánu (každoročne do 30.04.) a informuje o stave plnenia OZ, Košický samosprávny kraj a miestnu verejnosť,
- podľa vzniknutej miestnej spoločenskej potreby dokument aktualizuje.



Akčný plán je spracovaný na rok 2023 s výhľadom do roku 2025.

Po každoročnom vyhodnotení PHRSR obce Nálepkovo (**do 30 apríla**), v zmysle § 12 zákona č. 539/2008 Z.z. o podpore regionálneho rozvoja v znení neskorších predpisov je povinnosťou obce pre účely regionálneho rozvoja každoročne **do 31. mája zasielať Košickému samosprávnemu kraju správu o plnení PHRSR.**³



Formulár 22 (R 6) AKČNÝ PLÁN (AP) implementácie programu hospodárskeho rozvoja a sociálneho rozvoja obce NÁLEPKOVO na roky 2023 – 2030 s určením personálnych podmienok, finančných podmienok, prevádzkových podmienok a organizačných a monitorovacích a hodnotiacich podmienok realizácie.

| AKČNÝ PLÁN (na roky 2023 – 2025) | | | | | | | | | | | |
|---|---|------------|--|-----------|--------------------|-------------------|-------------------|--|------|------|----------------------------------|
| Programu hospodárskeho rozvoja a sociálneho rozvoja obce NÁLEPKOVO | | | | | | | | | | | |
| na obdobie rokov 2023 – 2030 | | | | | | | | | | | |
| PRIORITA, Opatrenie Aktivita | Termín (rok) | Zodpovedný | Financovanie | | Typ ukazovateľa | Názov ukazovateľa | Merná jednotka | Východisková/priebežná/ cieľová hodnota | | | Každoročné vyhodnotenie AP |
| | | | Zdroje | Výška v € | | | | 2023 | 2026 | 2030 | |
| PRIORITNÁ OBLASŤ | I. HOSPODÁRSKA OBLASŤ <i>PC : Rozvíjať hospodársky rast obce pri konkurencieschopnej a udržateľnej miestnej ekonomike, zvyšovaním jej atraktivity, podporou podnikania, zamestnanosti, dobudovaním a modernizáciou základnej infraštruktúry obce a rozvojom cestovného ruchu s minimálnymi negatívnymi vplyvmi na životné prostredie.</i> | | | | | | | | | | |
| PRIORITA | 1 VYTVORENIE PODMIENOK PRE INOVATÍVNY, KONKURENCIESCHOPNÝ A TRVALE UDRŽATEĽNÝ EKONOMICKÝ ROZVOJ OBCE | | | | | | | | | | |
| Opatrenie | 1.1 Realizácia účinných opatrení k zlepšeniu economickej kondície obce | | | | | | | | | | |
| 1.1.1 Odpredaj nepotrebného majetku vo vlastníctve obce | 2023-2030 každoročne | OcÚ | vlastné | 3 000,- | Výsledok | Počet aktivít | Počet | 0 | 4 | 8 | |
| 1.1.2 Zvyšovanie efektivity economickej činnosti obecných organizácií a spoločností | 2023-2030 každoročne | OcÚ | vlastné | n | Výsledok | Počet aktivít | Počet | 0 | 4 | 8 | |
| 1.1.3 Realizácia opatrení k zvýšeniu príjmov obce zlepšením výberu miestnych daní a poplatkov | 2023-2030 každoročne | OcÚ | vlastné | n | Výsledok | Počet aktivít | Počet | 0 | 4 | 8 | |
| Opatrenie | 1.2 Rozšírenie inovačných kapacít informačnej infraštruktúry | | | | | | | | | | |
| 1.2.1 Modernizácia informačných systémov samosprávy | 2023-2030 každoročne | OcÚ | vlastné cudzíe dotácie granty | n | Výsledok | Počet aktivít | Počet | 0 | 4 | 8 | |



| | | | | | | | | | | | |
|--|--|-----|--|--------|----------|---|-------|---|----|----|--|
| 1.2.2 Elektronizácia verejných služieb | 2023-2030 každoročne | OcÚ | vlastné cudzie dotácie granty | n | Výsledok | Počet aktivít | Počet | 0 | 4 | 8 | |
| Opatrenie | 1.3 Zvýšenie atraktivity územia | | | | | | | | | | |
| 1.3.1 Tvorba územného plánu obce Nálepkovo | 2023-2026 každoročne | OcÚ | vlastné cudzie dotácie granty | n | Výsledok | Vypracovaný územný plán | Počet | 0 | 1 | 1 | |
| 1.3.2 Zriadenie elektronickej informačnej tabule | 2023-2030 každoročne | OcÚ | vlastné cudzie dotácie granty | n | Výsledok | Počet aktivít | Počet | 0 | 4 | 8 | |
| 1.3.3 Zabezpečenie informačného materiálu k propagácií obce (kronika obce) | 2023-2030 každoročne | OcÚ | vlastné cudzie dotácie granty | n | Výsledok | Počet aktivít | Počet | 0 | 4 | 8 | |
| 1.3.4 Zabezpečenie nadobudnutia nových pozemkov obce za účelom realizácie niektorých opatrení PHRSR | 2023-2030 každoročne | OcÚ | vlastné cudzie dotácie granty | n | Výsledok | Počet aktivít | Počet | 0 | 4 | 8 | |
| 1.3.5 Vypracovanie štúdie a projektovej dokumentácie k rozvojovým projektom obce | 2023-2030 každoročne | OcÚ | vlastné cudzie | 5000,- | Výsledok | Počet aktivít | Počet | 0 | 4 | 8 | |
| 1.3.6 Rozvoj partnerstva s podnikateľmi pri prezentovaní aktivít a pri realizácii projektov | 2023-2030 každoročne | OcÚ | vlastné cudzie | n | Výsledok | Počet aktivít | Počet | 0 | 16 | 32 | |
| PRIORITA | 2 SKVALITŇOVANIE A MODERNIZÁCIA TECHNICKEJ INFRAŠTRUKTÚRY | | | | | | | | | | |
| Opatrenie | 2.1 Zabezpečenie skvalitnenia a modernizácie technickej infraštruktúry obce | | | | | | | | | | |
| 2.1.1 Modernizácia verejného osvetlenia v obci a jej príľahlých častí | 2023-2030 každoročne | OcÚ | vlastné cudzie dotácie granty | n | Výsledok | Rozsah zmodernizovaného verejného osvetlenia | % | 0 | 50 | 70 | |
| 2.1.2 Modernizácia obecného rozhlasu | 2023-2030 každoročne | OcÚ | vlastné cudzie dotácie granty | n | Výsledok | Rozsah zmodernizovaného obecného rozhlasu | Počet | 0 | 50 | 80 | |



| PRIORITA | | 3 SKVALITŇOVANIE A MODERNIZÁCIA DOPRAVNEJ INFRAŠTRUKTÚRY | | | | | | | | | | |
|-----------|---|---|-----|--|---|----------|--|-------|---------|--------------|--------------|--|
| Opatrenie | | 3.1 Zabezpečovanie skvalitnenia a modernizácie dopravnej infraštruktúry obce a zvyšovanie dostupnosti sídla | | | | | | | | | | |
| 3.1.1 | Vybudovanie miestnych komunikácií (najmä lokalita Čierna Hora, časť Záhajnica, časť III. Hámor) | 2023-2030 každoročne | OcÚ | vlastné cudzíe dotácie granty | n | Výsledok | Dĺžka vybudovaných miestnych komunikácií | km | 0 | 8 | 12 | |
| 3.1.2 | Modernizácia miestnych komunikácií a chodníkov | 2023-2030 každoročne | OcÚ | vlastné cudzíe dotácie granty | n | Výsledok | Dĺžka zmodernizovaných miestnych komunikácií/chodníkov | m | 0/ 0 | 1500/ 100 | 2000/ 150 | |
| 3.1.3 | Modernizácia autobusových zastávok v obci Nálepkovo | 2023-2030 každoročne | OcÚ | vlastné cudzíe dotácie granty | n | Výsledok | Počet zmodernizovaných AUS zastávok | Počet | 0 | 8 | 16 | |
| 3.1.4 | Vybudovanie parkovísk a obnova existujúcich | 2023-2030 každoročne | OcÚ | vlastné cudzíe dotácie granty | n | Výsledok | Počet vybudovaných parkovísk/obnovených | Počet | 0/0 | 1/2 | 2/6 | |
| 3.1.5 | Podpora obnovy povrchu ciest KSK | 2023-2030 každoročne | OcÚ | vlastné cudzíe dotácie granty | n | Výsledok | Počet podporených aktivít | Počet | 0 | 4 | 8 | |
| 3.1.6 | Podpora modernizácie mostov a lávok | 2023-2030 každoročne | OcÚ | vlastné cudzíe dotácie granty | n | Výsledok | Počet zmodernizovaných mostov/lávok | Počet | 0/0 | 2/2 | 4/3 | |
| 3.1.7 | Zabezpečenie dopravného značenia a bezpečnostných dopravných prvkov | 2023-2030 každoročne | OcÚ | vlastné cudzíe dotácie granty | n | Výsledok | Počet podporených aktivít | Počet | 0 | 4 | 8 | |
| 3.1.8 | Podpora zvýšenia dopravnej dostupnosti územia (autobusového a železničného) | 2023-2030 každoročne | OcÚ | vlastné cudzíe | n | Výsledok | Počet podporených aktivít | Počet | 0 | 4 | 8 | |
| PRIORITA | | 4 ROZVOJ CESTOVNÉHO RUCHU | | | | | | | | | | |
| Opatrenie | | 4.1 Podpora rozvoja všetkých foriem cestovného ruchu | | | | | | | | | | |



| | | | | | | | | | | | |
|--|---|-----|--|---|----------|---|-------|-----|-------|-------|--|
| 4.1.1 Podpora podnikania v cestovnom ruchu | 2023-2030 každoročne | OcÚ | vlastné cudzie dotácie granty | n | Výsledok | Počet podporených aktivít | Počet | 0 | 8 | 16 | |
| 4.1.2 Vytváranie nových produktov cestovného ruchu | 2023-2030 každoročne | OcÚ | vlastné cudzie dotácie granty | n | Výsledok | Počet aktivít | Počet | 0 | 8 | 16 | |
| 4.1.3 Rozšírenie aktivít v rámci regionálnych produktov cestovného ruchu a účinná regionálna spolupráca | 2023-2030 každoročne | OcÚ | vlastné cudzie dotácie granty | n | Výsledok | Počet aktivít | Počet | 0 | 8 | 16 | |
| Opatrenie | 4.2 Zatraktívnenie územia skvalitnením a modernizáciou infraštruktúry CR | | | | | | | | | | |
| 4.2.1 Vybudovanie turistických chodníkov a rekonštrukcia existujúcich s dobudovaním odpočívadiel (turistické chodníky k často navštevovaným miestam v okolí obce) | 2023-2030 každoročne | OcÚ | vlastné cudzie dotácie granty | n | Výsledok | Rozsah prác vybudovania turistických chodníkov/rozsah vykonanej rekonštrukcie existujúcich | % | 0/0 | 20/40 | 30/60 | |
| 4.2.2 Modernizácia turistickej ubytovne v obci Nálepkovo (areál futbalového štadióna) | 2023-2030 každoročne | OcÚ | vlastné cudzie dotácie granty | n | Výsledok | Rozsah vykonanej modernizácie | % | 0 | 20 | 50 | |
| 4.2.3 Modernizácia technológie lyžiarskeho vleku Krečno (vlek, zasnežovanie, prípadné rozšírenie dĺžky vleku) | 2023-2030 každoročne | OcÚ | vlastné cudzie dotácie granty | n | Výsledok | Rozsah vykonanej modernizácie | % | 0 | 30 | 50 | |
| 4.2.4 Podpora vybudovania cyklotrasy (najmä napojenie na regionálne cyklotrasy v okolí obce) | 2023-2030 každoročne | OcÚ | vlastné cudzie dotácie granty | n | Výsledok | Počet aktivít | Počet | 0 | 4 | 8 | |
| 4.2.5 Podpora rozvoja ubytovacích a stravovacích kapacít | 2023-2030 každoročne | OcÚ | vlastné cudzie dotácie granty | n | Výsledok | Počet aktivít | Počet | 0 | 4 | 8 | |
| PRIORITNÁ OBLASŤ | II. SOCIÁLNA OBLASŤ <i>PC : Vytvárať podmienky na zvýšenie kvality života v obci podporou rozvoja občianskej vybavenosti, sociálnych služieb a komunitnej spolupráce, vzdelávania, bývania a bezpečnosti.</i> | | | | | | | | | | |
| PRIORITA | 5 ROZVOJ OBČIANSKEJ VYBAVENOSTI | | | | | | | | | | |



| Opatrenie | | 5.1 Modernizácia objektov a budovanie prvkov sociálnej vybavenosti | | | | | | | | | | |
|-----------|--|--|-----|-------------------------------|--------|----------|--------------------------------|-------|---|----|----|--|
| 5.1.1 | Rekonštrukcia budovy v dlhodobom prenájme obce na Obecné kultúrne – spoločenské centrum | 2023-2030 každoročne | OcÚ | vlastné cudzie dotácie granty | n | Výsledok | Rozsah vykonanej rekonštrukcie | % | 0 | 50 | 70 | |
| 5.1.2 | Vybudovanie bezbariérových vstupov do obecných budov | 2023-2030 každoročne | OcÚ | vlastné cudzie dotácie granty | n | Výsledok | Počet aktivít | Počet | 0 | 4 | 8 | |
| 5.1.3 | Rozšírenie cintorína s vybudovaním oplotenia | 2023-2030 každoročne | OcÚ | vlastné cudzie dotácie granty | n | Výsledok | Počet aktivít | Počet | 0 | 8 | 12 | |
| 5.1.4 | Vybudovanie posilňovne a zabezpečenie jej vybavenia | 2023-2030 každoročne | OcÚ | vlastné cudzie dotácie granty | n | Výsledok | Počet aktivít | Počet | 0 | 8 | 12 | |
| 5.1.5 | Inštalácia a modernizácia prvkov drobnej architektúry v obci (odpadkové koše, lavičky ...) | 2023-2030 každoročne | OcÚ | vlastné cudzie dotácie granty | n | Výsledok | Počet aktivít | Počet | 0 | 4 | 8 | |
| Opatrenie | | 5.2 Podpora vzdelávania | | | | | | | | | | |
| 5.2.1 | Rozšírenie kapacít ZŠ v Nálepkove so zreteľom na zrušenie 2 zmennej prevádzky | 2023-2030 každoročne | OcÚ | vlastné cudzie dotácie granty | n | Výsledok | Počet aktivít | Počet | 0 | 8 | 12 | |
| 5.2.2 | Zriadenie nových učební v ZŠ Nálepkovo (učebne polytechnickej výchovy a školskej knižnice) | 2023-2030 každoročne | OcÚ | vlastné cudzie dotácie granty | n | Výsledok | Počet zriadených nových učební | Počet | 0 | 8 | 12 | |
| 5.2.3 | Podpora predprimárneho vzdelávania marginalizovaných rómskych komunít | 2023-2030 každoročne | OcÚ | vlastné cudzie dotácie granty | 10 000 | Výsledok | Počet aktivít | Počet | 0 | 8 | 10 | |
| Opatrenie | | 5.3 Rozvoj zdravotnickej infraštruktúry | | | | | | | | | | |



| | | | | | | | | | | | |
|---|--|-----|--|----------|----------|---|-------|---|----|----|--|
| 5.3.1 Podpora dostupnosti kvalitnej zdravotnej starostlivosti | 2023-2030 každoročne | OcÚ | vlastné cudzie | n | Výsledok | Počet aktivít | Počet | 0 | 4 | 8 | |
| Opatrenie | 5.4 Podpora a rozvoj športu | | | | | | | | | | |
| 5.4.1 Revitalizácia tréningovej plochy v areáli futbalového štadióna | 2023-2030 každoročne | OcÚ | vlastné cudzie dotácie granty | 20 000,- | Výsledok | Počet aktivít | Počet | 0 | 8 | 10 | |
| 5.4.2 Vybudovanie športových ihrísk | 2023-2030 každoročne | OcÚ | vlastné cudzie dotácie granty | n | Výsledok | Počet aktivít | Počet | 0 | 8 | 12 | |
| 5.4.3 Podpora a rozšírenie ponuky športových podujatí | 2023-2030 každoročne | OcÚ | vlastné cudzie | n | Výsledok | Počet aktivít | Počet | 0 | 8 | 16 | |
| 5.4.4 Podpora športových klubov | 2023-2030 každoročne | OcÚ | vlastné cudzie | 8 000,- | Výsledok | Počet aktivít | Počet | 0 | 8 | 16 | |
| Opatrenie | 5.5 Podpora a rozvoj kultúry | | | | | | | | | | |
| 5.5.1 Podpora a rozšírenie ponuky kultúrnych podujatí | 2023-2030 každoročne | OcÚ | vlastné cudzie dotácie granty | n | Výsledok | Počet podporených kultúrnych podujatí | Počet | 0 | 16 | 32 | |
| 5.5.2 Obnova banickej histórie obce | 2023-2030 každoročne | OcÚ | vlastné cudzie dotácie granty | n | Výsledok | Počet aktivít | Počet | 0 | 4 | 8 | |
| 5.5.3 Podpora rozvoja a činnosti organizácií (združení) obce v oblasti kultúry | 2023-2030 každoročne | OcÚ | vlastné cudzie dotácie granty | 4 000,- | Výsledok | Počet podporených organizácií (združení) | Počet | 0 | 8 | 16 | |
| Opatrenie | 5.6 Podpora komunitnej spolupráce | | | | | | | | | | |
| 5.6.1 Podpora rozvoja komunitného centra | 2023-2030 každoročne | OcÚ | vlastné cudzie | n | Výsledok | Počet aktivít | Počet | 0 | 4 | 8 | |



| | | | | | | | | | | | |
|---|--|-----|-------------------------------|---------|----------|---------------|-------|---|---|----|--|
| 5.6.2 Podpora miestnej spolkovej a klubovej činnosti | 2023-2030 každoročne | OcÚ | vlastné cudzie | n | Výsledok | Počet aktivít | Počet | 0 | 4 | 8 | |
| 5.6.3 Podpora dobrovoľníctva v obci | 2023-2030 každoročne | OcÚ | vlastné cudzie dotácie granty | 2 500,- | Výsledok | Počet aktivít | Počet | 0 | 8 | 16 | |
| PRIORITA | 6 POSKYTOVANIE SOCIÁLNYCH SLUŽIEB A PODPORA OBČANOV SO SOCIÁLNYM ZNEVÝHODNENÍM | | | | | | | | | | |
| Opatrenie | 6.1 Poskytovanie sociálnych služieb a podpora obyvateľov so sociálnym znevýhodnením | | | | | | | | | | |
| 6.1.1 Poskytovanie základného sociálneho poradenstva | 2023-2030 každoročne | OcÚ | vlastné cudzie dotácie granty | n | Výsledok | Počet aktivít | Počet | 0 | 4 | 8 | |
| 6.1.2 Zvyšovanie povedomia znevýhodnených skupín v sociálnej oblasti | 2023-2030 každoročne | OcÚ | vlastné cudzie dotácie granty | n | Výsledok | Počet aktivít | Počet | 0 | 4 | 8 | |
| 6.1.3 Podpora opatrovateľskej služby | 2023-2030 každoročne | OcÚ | vlastné cudzie dotácie granty | n | Výsledok | Počet aktivít | Počet | 0 | 4 | 8 | |
| 6.1.4 Podpora terénnej sociálnej práce (Komunitné centrum MLYN, Mlynská 633) | 2023-2030 každoročne | OcÚ | vlastné cudzie dotácie granty | n | Výsledok | Počet aktivít | Počet | 0 | 4 | 8 | |
| 6.1.5 Podpora verejných a neverejných poskytovateľov sociálnych služieb | 2023-2030 každoročne | OcÚ | vlastné cudzie dotácie granty | n | Výsledok | Počet aktivít | Počet | 0 | 4 | 8 | |
| 6.1.6 Podpora ohrozených rodín v kríze | 2023-2030 každoročne | OcÚ | vlastné cudzie dotácie granty | n | Výsledok | Počet aktivít | Počet | 0 | 4 | 8 | |
| Opatrenie | 6.2 Podpora aktivít k znižovaniu nezamestnanosti v obci | | | | | | | | | | |
| 6.2.1 Spolupráca s ÚPSVaR a zapájanie sa do projektov na úseku aktívnych opatrení trhu práce (AOTP) | 2023-2030 každoročne | OcÚ | vlastné cudzie dotácie granty | n | Výsledok | Počet aktivít | Počet | 0 | 8 | 16 | |



| | | | | | | | | | | | |
|--|---|-----|--|----------|----------|---------------|-------|---|---|----|--|
| 6.2.2 Podpora a udržanie chráneného pracoviska | 2023-2030 každoročne | OcÚ | vlastné cudzie dotácie granty | n | Výsledok | Počet aktivít | Počet | 0 | 8 | 16 | |
| PRIORITA | 7 ZVYŠOVANIE DOSTUPNOSTI BÝVANIA | | | | | | | | | | |
| Opatrenie | 7.1 Realizácia aktivít k zabezpečovaniu dostupnosti bývania | | | | | | | | | | |
| 7.1.1 Legalizácia obydlí v MRK | 2023-2030 každoročne | OcÚ | vlastné cudzie dotácie granty | n | Výsledok | Počet aktivít | Počet | 0 | 4 | 8 | |
| 7.1.2 Výstavba nájomných bytov | 2023-2030 každoročne | OcÚ | vlastné cudzie dotácie granty | n | Výsledok | Počet aktivít | Počet | 0 | 4 | 8 | |
| 7.1.3 Udržiavacie práce a opravy nájomných bytov | 2023-2030 každoročne | OcÚ | vlastné cudzie dotácie granty | n | Výsledok | Počet aktivít | Počet | 0 | 4 | 8 | |
| 7.1.4 Zabezpečenie základného zariadenia pre nízkoštandardné bývanie | 2023-2030 každoročne | OcÚ | vlastné cudzie dotácie granty | n | Výsledok | Počet aktivít | Počet | 0 | 4 | 8 | |
| PRIORITA | 8 ZVYŠOVANIE BEZPEČNOSTI V OBCI | | | | | | | | | | |
| Opatrenie | 8.1 Realizácia opatrení k zvyšovaniu bezpečnosti v obci | | | | | | | | | | |
| 8.1.1 Podpora miestnej občianskej poriadkovej služby (MOPS) v obci Nálepkovo | 2023-2030 každoročne | OcÚ | vlastné cudzie dotácie granty | n | Výsledok | Počet aktivít | Počet | 0 | 4 | 8 | |
| 8.1.2 Modernizácia a rozšírenie kamerového systému | 2023-2030 každoročne | OcÚ | vlastné cudzie | 20 000,- | Výsledok | Počet aktivít | Počet | 0 | 8 | 12 | |
| 8.1.3 Zabezpečenie materiálového a technického vybavenia pre DHZ. | 2023-2030 každoročne | OcÚ | vlastné cudzie dotácie granty | 3 000,- | Výsledok | Počet aktivít | Počet | 0 | 8 | 16 | |
| PRIORITNÁ OBLASŤ | III. ŽIVOTNÉ PROSTREDIE <i>PC : Realizovať opatrenia smerujúce k ochrane a zlepšovaniu kvality životného prostredia a zdravia občanov</i> | | | | | | | | | | |



| PRIORITA | | 9 OPATRENIA NA ÚSEKU OCHRANY ŽIVOTNÉHO PROSTREDIA A ZDRAVIA OBYVATEĽOV | | | | | | | | | |
|--|-------------------------|---|--|---|----------|---------------|-------|---|----|----|--|
| Opatrenie | | 9.1 Realizácia preventívnych aktivít k ochrane životného prostredia | | | | | | | | | |
| 9.1.1 Vzdelávanie detí, mládeže (aj pri mimoškolských aktivitách) a dospelých v oblasti ochrany životného prostredia | 2023-2030 každoročne | OcÚ | vlastné cudzie | n | Výsledok | Počet aktivít | Počet | 0 | 8 | 16 | |
| Opatrenie | | 9.2 Podpora aktivít k ochrane vôd a opatrenia na ochranu pred povodňami viazané na vodný tok | | | | | | | | | |
| 9.2.1 Zabezpečenie odbornej prípravy a technickej vybavenosti k realizácii protipovodňových opatrení | 2023-2030 každoročne | OcÚ | vlastné cudzie | n | Výsledok | Počet aktivít | Počet | 0 | 4 | 8 | |
| 9.2.2 Podpora aktivít k ochrane vodných tokov pred znečistením | 2023-2030 každoročne | OcÚ | vlastné cudzie dotácie granty | n | Výsledok | Počet aktivít | Počet | 0 | 16 | 32 | |
| 9.2.3 Úprava korýt vodných tokov a ich revitalizácia | 2023-2030 každoročne | OcÚ | vlastné cudzie dotácie granty | n | Výsledok | Počet aktivít | Počet | 0 | 16 | 32 | |
| 9.2.4 Realizácia preventívnych protipovodňových vodozádržných opatrení | 2023-2030 každoročne | OcÚ | vlastné cudzie dotácie granty | n | Výsledok | Počet aktivít | Počet | 0 | 4 | 8 | |
| 9.2.5 Rekonštrukcia cestných kanálov, priepustov a priekop | 2023-2030 každoročne | OcÚ | vlastné cudzie dotácie granty | n | Výsledok | Počet aktivít | Počet | 0 | 4 | 8 | |
| Opatrenie | | 9.3 Podpora aktivít k zlepšeniu kvality vôd a stavu v zásobovaní vodou a čistení odpadových vôd | | | | | | | | | |
| 9.3.1 Dobudovanie vodovodu | 2023-2030 každoročne | OcÚ | vlastné cudzie dotácie granty | n | Výsledok | Počet aktivít | Počet | 0 | 4 | 8 | |
| 9.3.2 Zabezpečenie prístupu k pitnej vode pre obyvateľov MRK | 2023-2030 každoročne | OcÚ | vlastné cudzie dotácie granty | n | Výsledok | Počet aktivít | Počet | 0 | 8 | 16 | |



| | | | | | | | | | | | |
|--|---|-----|--|---|----------|---------------|-------|---|----|----|--|
| 9.3.3 Dobudovanie kanalizácie | 2023-2030 každoročne | OcÚ | vlastné cudzie dotácie granty | n | Výsledok | Počet aktivít | Počet | 0 | 4 | 8 | |
| 9.3.4 Rekonštrukcia a modernizácia ČOV | 2023-2030 každoročne | OcÚ | vlastné cudzie dotácie granty | n | Výsledok | Počet aktivít | Počet | 0 | 4 | 8 | |
| Opatrenie | 9.4 Realizácia opatrení v oblasti ochrany ovzdušia | | | | | | | | | | |
| 9.4.1 Revitalizácia verejných priestranstiev a starostlivosť o zeleň v obci | 2023-2030 každoročne | OcÚ | vlastné cudzie dotácie granty | n | Výsledok | Počet aktivít | Počet | 0 | 16 | 32 | |
| 9.4.2 Zabezpečenie materiálového a technického vybavenia k starostlivosti o verejné priestranstvá | 2023-2030 každoročne | OcÚ | vlastné cudzie dotácie granty | n | Výsledok | Počet aktivít | Počet | 0 | 8 | 16 | |
| 9.4.3 Vybudovanie oddychových zón | 2023-2030 každoročne | OcÚ | vlastné cudzie dotácie granty | n | Výsledok | Počet aktivít | Počet | 0 | 4 | 8 | |
| Opatrenie | 9.5 Znižovanie energetickej náročnosti obecných budov ich rekonštrukciou | | | | | | | | | | |
| 9.5.1 Rekonštrukcia a zateplenie budovy obecného úradu | 2023-2030 každoročne | OcÚ | vlastné cudzie dotácie granty | n | Výsledok | Počet aktivít | Počet | 0 | 4 | 8 | |
| 9.5.2 Rekonštrukcia a zateplenie Turistickej ubytovne | 2023-2030 každoročne | OcÚ | vlastné cudzie dotácie granty | n | Výsledok | Počet aktivít | Počet | 0 | 4 | 8 | |
| Opatrenie | 9.6 Rozvoj alternatívnych pohonov a prvkov ekologickej mobility | | | | | | | | | | |
| 9.6.1 Podpora budovania infraštruktúry pre alternatívne pohony (napr. nabíjacie stanice ...) | 2023-2030 každoročne | OcÚ | vlastné cudzie dotácie granty | n | Výsledok | Počet aktivít | Počet | 0 | 4 | 8 | |
| 9.6.2 Rozvoj infraštruktúry nízkoúhľikovej dopravy (nabíjacie stanice pre elektrobicykle, stojany, prístrešky, koše ...) | 2023-2030 každoročne | OcÚ | vlastné cudzie dotácie granty | n | Výsledok | Počet aktivít | Počet | 0 | 4 | 8 | |



| Opatrenie | | 9.7 Podpora využívania obnoviteľných zdrojov energie (OZE) | | | | | | | | | |
|---|-------------------------|--|--|-----------|----------|---------------|-------|---|----|----|--|
| 9.7.1 Využívanie OZE pri prevádzke budovy Obecného úradu | 2023-2030 každoročne | OcÚ | vlastné cudzie dotácie granty | n | Výsledok | Počet aktivít | Počet | 0 | 4 | 8 | |
| 9.7.2 Využívanie OZE pri prevádzke budovy Turistickej ubytovne | 2023-2030 každoročne | OcÚ | vlastné cudzie dotácie granty | n | Výsledok | Počet aktivít | Počet | 0 | 4 | 8 | |
| 9.7.3 Využívanie OZE pri prevádzke budovy Komunitného centra MLYN | 2023-2030 každoročne | OcÚ | vlastné cudzie dotácie granty | n | Výsledok | Počet aktivít | Počet | 0 | 4 | 8 | |
| 9.7.4 Využívanie OZE pri prevádzke budovy Kultúrneho centra | 2023-2030 každoročne | OcÚ | vlastné cudzie dotácie granty | n | Výsledok | Počet aktivít | Počet | 0 | 4 | 8 | |
| PRIORITA | | 10 ODPADOVÉ HOSPODÁRSTVO | | | | | | | | | |
| Opatrenie | | 10.1 Rozvoj efektívneho odpadového hospodárstva | | | | | | | | | |
| 10.1.1 Zabezpečenie aktivít k zvyšovaniu povedomia občanov k separovaniu odpadov a k ich efektívnemu zhdnocovaniu | 2023-2030 každoročne | OcÚ | vlastné cudzie dotácie granty | n | Výsledok | Počet aktivít | Počet | 0 | 4 | 8 | |
| 10.1.2 Vybudovanie zberného dvora a stojísk na umiestnenie veľkokapacitných zberných nádob | 2023-2030 každoročne | OcÚ | vlastné cudzie dotácie granty | 222 000,- | Výsledok | Počet aktivít | Počet | 0 | 12 | 15 | |
| 10.1.3 Realizácia opatrení k predchádzaniu vzniku nelegálnych skládok a vykonávanie opatrení k postihu za ich založenie | 2023-2030 každoročne | OcÚ | vlastné cudzie dotácie granty | n | Výsledok | Počet aktivít | Počet | 0 | 8 | 16 | |
| 10.1.4 Zabezpečovanie odstraňovania odpadov a sanácia nelegálnych skládok v intraviláne a extraviláne obce | 2023-2030 každoročne | OcÚ | vlastné cudzie dotácie granty | n | Výsledok | Počet aktivít | Počet | 0 | 8 | 16 | |
| Opatrenie | | 10.2 Obehové odpadové hospodárstvo | | | | | | | | | |



| | | | | | | | | | | | |
|---|-------------------------|-----|--|-----------|----------|--|-------|-----|--------|--------|--|
| 10.2.1 Vybudovanie malej obecnej kompostárne | 2023-2030 každoročne | OcÚ | vlastné cudzíe dotácie granty | 3 000,- | Výsledok | Počet vykonaných opatrení | Počet | 0 | 12 | 15 | |
| 10.2.2 Zabezpečenie kompostérov (Podpora domáceho kompostovania zakúpením kompostérov do jednotlivých domácností a podpora komunitného kompostovania) | 2023-2030 každoročne | OcÚ | vlastné cudzíe | 130 000,- | Výsledok | Počet zabezpečených kompostérov komunitné/pre domácnosti | Počet | 0/0 | 10/791 | 10/791 | |

Uvedená minimálna finančná potreba financovania + n
n – výška neurčená (potrebné spolufinancovanie, individuálne posudzovanie

Zdroj : Vlastné spracovanie



6 FINANČNÁ ČASŤ

Finančná časť obsahuje finančné zabezpečenie jednotlivých opatrení a aktivít, inštitucionálnu a organizačnú stránku realizácie programu rozvoja obce.

Financovanie implementácie Vízie a stratégie sa realizuje cestou **integrovaných investičných balíkov** v nadväznosti na zákon č. 539/2008 Z.z. o regionálnom rozvoji, integrujúci aj zákon č. 292/2014 Z.z. o príspevku poskytovanom z európskych štrukturálnych a investičných fondov (EŠIF), napojených na integrované rozvojové programy Vízie a stratégie, pričom každý investičný balík bude mať alokovanú celkovú sumu členenú na 3 úrovne kompetencií a to štátu, VÚC a miest a obci.⁶¹

Alokovaná suma v integrovaných balíkoch bude zahŕňať grantové investičné zdroje

- EŠIF,
- štátneho rozpočtu,
- rozpočtu VÚC,
- rozpočtu miestnej samosprávy,
- zdroje súkromného sektoru,
- návratné investičné zdroje bankového a súkromného sektoru.

Operačné programy sú podrobné plány, v ktorých členské štáty uvádzajú použitie finančných prostriedkov z európskych štrukturálnych a investičných fondov (EŠIF) počas programového obdobia, pričom členské štáty predkladajú svoje operačné programy na základe dohôd o partnerstve.

Samospráva môže svoje rozvojové aktivity financovať buď z vlastného rozpočtu v prípade samostatného projektu obce alebo združením financií viacerých obcí v prípade spoločných projektov. Financovanie projektov na úrovni kraja a inštitúcií v jeho zriaďovateľskej kompetencii sa realizuje cestou Košického samosprávneho kraja.

Ďalšie zdroje k podpore jednotlivých rozvojových aktivít v súlade s národnými prioritami regionálneho rozvoja pri zostavovaní rozpočtu sú spolufinancovaním podporou zo štátneho rozpočtu a európskych štrukturálnych a investičných fondov (EŠIF).

6.1 INDIKATÍVNY FINANČNÝ PLÁN

Výška potrebných finančných prostriedkov k realizácii jednotlivých aktivít je určená predbežným odhadom, nakoľko bez spracovanej projektovej dokumentácie konkrétnej realizovanej aktivity, túto sumu nie je možné presne vyčíslieť a je závislá od cien materiálnych, personálnych zdrojov, energií a aj určenými podmienkami verejného obstarávania.

Pri rozhodovaní o financovaní jednotlivých aktivít sa bude prihliadať na ich dôležitosť a na ich prínos pre rozvoj obce, od inštitúcie, ktorá bude realizátorom, od možnosti čerpania vonkajších zdrojov a od rozhodnutí Obecného zastupiteľstva, pričom niektoré aktivity bude možné realizovať v rámci vlastných zdrojov obce, ale náročnejšie investičné aktivity obce budú vyžadovať náročnejšie zdroje k finančnému a personálnemu zabezpečeniu realizácie konkrétnej projektovej aktivity.

Financovanie realizácie projektových aktivít PHRSR bude viaczdrojové z potenciálnych zdrojov, ktoré sa obec môže snažiť získať a využiť

- vlastné zdroje z rozpočtu obce,
- bankové úvery,
- štátne dotácie z účelových fondov,
- financie z projektov jednotlivých ministerstiev (MPSVR, MŽP, MVSR.....),
- európske štrukturálne a investičné fondy (EŠIF),



- nadácie, neinvestičné fondy,
- účelové fondy zahraničných zastupiteľstiev v SR
- sponzoring podnikateľov, firiem, bankového sektora, súkromných osôb,

Štruktúra uvedených zdrojov bude závisieť na aktuálnej finančnej situácii a prioritných potrebách obce.

Predpokladanú minimálnu plánovanú finančnú potrebu vlastných zdrojov obce Nálepkovo k zabezpečeniu realizácie aktivít podľa jednotlivých rokov a stanovených oblastí rozvoja obce uvádzajú nasledovné formuláre, pričom pri aktivitách označených n je výška neurčená s potrebným spolufinancovaním a individuálnym posudzovaním. Táto časť financovania bude každoročne **k 30. aprílu** aktualizovaná a konkretizovaná (k príprave rozpočtu na nasledujúci rok + 2 ďalšie roky a k aktualizácií akčného plánu) a priebežne v závislosti od reálneho čerpania finančných prostriedkov v reálnom čase z dostupných dotačných schém, možnosti obecného rozpočtu, atď.

Formulár 23 Finančný plán realizácie aktivít PHRSR obce NÁLEPKOVO na roky 2023 – 2030 (€)

| Opatrenie/ Aktivita | 2023 | 2024 | 2025 | 2026 | 2027 | 2028 | 2029 | 2030 | SPOLU |
|------------------------|-------|------|------|------|------|------|------|------|------------|
| 1.1 | | | | | | | | | |
| 1.1.1 | 3000 | 3000 | 3000 | 3000 | 3000 | 3000 | 3000 | 3000 | 24 000 |
| 1.1.2 | n | n | n | n | n | n | n | n | n |
| 1.1.3 | n | n | n | n | n | n | n | n | n |
| 1.2 | | | | | | | | | |
| 1.2.1 | n | n | n | n | n | n | n | n | n |
| 1.2.2 | n | n | n | n | n | n | n | n | n |
| 1.3 | | | | | | | | | |
| 1.3.1 | n | n | n | n | n | n | n | n | n |
| 1.3.2 | n | n | n | n | n | n | n | n | n |
| 1.3.3 | n | n | n | n | n | n | n | n | n |
| 1.3.4 | n | n | n | n | n | n | n | n | n |
| 1.3.5 | 5 000 | n | n | n | n | n | n | n | 5000/ n |
| 1.3.6 | n | n | n | n | n | n | n | n | n |
| 2.1 | | | | | | | | | |
| 2.1.1 | n | n | n | n | n | n | n | n | n |
| 2.1.2 | n | n | n | n | n | n | n | n | n |
| 3.1 | | | | | | | | | |
| 3.1.1 | n | n | n | n | n | n | n | n | n |
| 3.1.2 | n | n | n | n | n | n | n | n | n |
| 3.1.3 | n | n | n | n | n | n | n | n | n |
| 3.1.4 | n | n | n | n | n | n | n | n | n |
| 3.1.5 | n | n | n | n | n | n | n | n | n |
| 3.1.6 | n | n | n | n | n | n | n | n | n |
| 3.1.7 | n | n | n | n | n | n | n | n | n |
| 3.1.8 | n | n | n | n | n | n | n | n | n |
| 4.1 | | | | | | | | | |
| 4.1.1 | n | n | n | n | n | n | n | n | n |
| 4.1.2 | n | n | n | n | n | n | n | n | n |
| 4.1.3 | n | n | n | n | n | n | n | n | n |
| 4.2 | | | | | | | | | |
| 4.2.1 | n | n | n | n | n | n | n | n | n |
| 4.2.2 | n | n | n | n | n | n | n | n | n |
| 4.2.3 | n | n | n | n | n | n | n | n | n |
| 4.2.4 | n | n | n | n | n | n | n | n | n |
| 4.2.5 | n | n | n | n | n | n | n | n | n |



| HOSPODÁRSKA OBLASŤ (HO) | 8 000/ n | 3 000/ n | 3 000/ n | 3 000/ n | 3 000/ n | 3 000/ n | 3 000/ n | 3 000/ n | 29 000/ n |
|-----------------------------|----------------------|----------------------|----------------------|----------------------|----------------------|----------------------|----------------------|----------------------|-----------------------|
| 5.1 | | | | | | | | | |
| 5.1.1 | n | n | n | n | n | n | n | n | n |
| 5.1.2 | n | n | n | n | n | n | n | n | n |
| 5.1.3 | n | n | n | n | n | n | n | n | n |
| 5.1.4 | n | n | n | n | n | n | n | n | n |
| 5.1.5 | n | n | n | n | n | n | n | n | n |
| 5.2 | | | | | | | | | |
| 5.2.1 | n | n | n | n | n | n | n | n | n |
| 5.2.2 | n | n | n | n | n | n | n | n | n |
| 5.2.3 | 10 000 | 10 000 | 10 000 | 10 000 | 10 000 | 10 000 | 10 000 | 10 000 | 80 000 |
| 5.3 | | | | | | | | | |
| 5.3.1 | n | n | n | n | n | n | n | n | n |
| 5.4 | | | | | | | | | |
| 5.4.1 | 20 000 | n | n | n | n | n | n | n | 20 000/ n |
| 5.4.2 | n | n | n | n | n | n | n | n | n |
| 5.4.3 | n | n | n | n | n | n | n | n | n |
| 5.4.4 | 8 000 | 8 000 | 8 000 | 8 000 | 8 000 | 8 000 | 8 000 | 8 000 | 64 000 |
| 5.5 | | | | | | | | | |
| 5.5.1 | n | n | n | n | n | n | n | n | n |
| 5.5.2 | n | n | n | n | n | n | n | n | n |
| 5.5.3 | 4 000 | 4 000 | 4 000 | 4 000 | 4 000 | 4 000 | 4 000 | 4 000 | 32 000 |
| 5.6 | | | | | | | | | |
| 5.6.1 | n | n | n | n | n | n | n | n | n |
| 5.6.2 | n | n | n | n | n | n | n | n | n |
| 5.6.3 | 2 500 | 2 500 | 2 500 | 2 500 | 2 500 | 2 500 | 2 500 | 2 500 | 20 000 |
| 6.1 | | | | | | | | | |
| 6.1.1 | n | n | n | n | n | n | n | n | n |
| 6.1.2 | n | n | n | n | n | n | n | n | n |
| 6.1.3 | n | n | n | n | n | n | n | n | n |
| 6.1.4 | n | n | n | n | n | n | n | n | n |
| 6.1.5 | n | n | n | n | n | n | n | n | n |
| 6.1.6 | n | n | n | n | n | n | n | n | n |
| 6.2 | | | | | | | | | |
| 6.2.1 | n | n | n | n | n | n | n | n | n |
| 6.2.2 | n | n | n | n | n | n | n | n | n |
| 7.1 | | | | | | | | | |
| 7.1.1 | n | n | n | n | n | n | n | n | n |
| 7.1.2 | n | n | n | n | n | n | n | n | n |
| 7.1.3 | n | n | n | n | n | n | n | n | n |
| 7.1.4 | n | n | n | n | n | n | n | n | n |
| 8.1 | | | | | | | | | |
| 8.1.1 | n | n | n | n | n | n | n | n | n |
| 8.1.2 | 20 000 | n | n | n | n | n | n | n | 20 000/ n |
| 8.1.3 | 3 000 | 3 000 | 3 000 | 3 000 | 3 000 | 3 000 | 3 000 | 3 000 | 24 000 |
| SOCIÁLNA OBLASŤ (SO) | 67 500/ n | 27 500/ n | 27 500/ n | 27 500/ n | 27 500/ n | 27 500/ n | 27 500/ n | 27 500/ n | 260 000/ n |
| 9.1 | | | | | | | | | |
| 9.1.1 | n | n | n | n | n | n | n | n | n |
| 9.2 | | | | | | | | | |
| 9.2.1 | n | n | n | n | n | n | n | n | n |
| 9.2.2 | n | n | n | n | n | n | n | n | n |
| 9.2.3 | n | n | n | n | n | n | n | n | n |
| 9.2.4 | n | n | n | n | n | n | n | n | n |
| 9.2.5 | n | n | n | n | n | n | n | n | n |
| 9.3 | | | | | | | | | |
| 9.3.1 | n | n | n | n | n | n | n | n | n |
| 9.3.2 | n | n | n | n | n | n | n | n | n |



| | | | | | | | | | |
|--|-----------------------|----------------------|----------------------|----------------------|----------------------|----------------------|----------------------|----------------------|-----------------------|
| 9.3.3 | n | n | n | n | n | n | n | n | n |
| 9.3.4 | n | n | n | n | n | n | n | n | n |
| 9.4 | | | | | | | | | |
| 9.4.1 | n | n | n | n | n | n | n | n | n |
| 9.4.2 | n | n | n | n | n | n | n | n | n |
| 9.4.3 | n | n | n | n | n | n | n | n | n |
| 9.5 | | | | | | | | | |
| 9.5.1 | n | n | n | n | n | n | n | n | n |
| 9.5.2 | n | n | n | n | n | n | n | n | n |
| 9.6 | | | | | | | | | |
| 9.6.1 | n | n | n | n | n | n | n | n | n |
| 9.6.2 | n | n | n | n | n | n | n | n | n |
| 9.7 | | | | | | | | | |
| 9.7.1 | n | n | n | n | n | n | n | n | n |
| 9.7.2 | n | n | n | n | n | n | n | n | n |
| 9.7.3 | n | n | n | n | n | n | n | n | n |
| 9.7.4 | n | n | n | n | n | n | n | n | n |
| 10.1 | | | | | | | | | |
| 10.1.1 | n | n | n | n | n | n | n | n | n |
| 10.1.2 | 222 000 | n | n | n | n | n | n | n | 222 000/ n |
| 10.1.3 | n | n | n | n | n | n | n | n | n |
| 10.1.4 | n | n | n | n | n | n | n | n | n |
| 10.2 | | | | | | | | | |
| 10.2.1 | 3 000 | n | n | n | n | n | n | n | 3 000/ n |
| 10.2.2 | 130 000 | n | n | n | n | n | n | n | 130 000 n |
| OBLASŤ – ŽIVOTNÉ PROSTREDIE (OŽP) | 355 000/ n | n | n | n | n | n | n | n | 355 000/ n |
| SPOLU HO+SO+OŽP | 430 500/ n | 30 500/ n | 30 500/ n | 30 500/ n | 30 500/ n | 30 500/ n | 30 500/ n | 30 500/ n | 644 000/ n |

Uvedená minimálna finančná potreba financovania + n

Zdroj : Vlastné spracovanie

n – výška neurčená (potrebné spolufinancovanie, individuálne posudzovanie

Celkovým prehľadom plánovaných finančných prostriedkov počas celej doby platnosti schváleného programu hospodárskeho rozvoja a sociálneho rozvoja je Indikatívny rozpočet – sumarizácia.

Formulár 24 (F 5) Indikatívny rozpočet - sumarizácia

| PRIORITNÁ OBLASŤ | 2023 | 2024 | 2025 | 2026 | 2027 | 2028 | 2029 | 2030 | SPOLU |
|-----------------------|-----------------------|----------------------|----------------------|----------------------|----------------------|----------------------|----------------------|----------------------|-----------------------|
| HOSPODÁRSKA | 8 000/ n | 3 000/ n | 3 000/ n | 3 000/ n | 3 000/ n | 3 000/ n | 3 000/ n | 3 000/ n | 29 000/ n |
| SOCIÁLNA | 67 500/ n | 27 500/ n | 27 500/ n | 27 500/ n | 27 500/ n | 27 500/ n | 27 500/ n | 27 500/ n | 260 000/ n |
| ŽIVOTNÉ PROSTREDIE | 355 000/ n | n | n | n | n | n | n | n | 355 000/ n |
| SPOLU | 430 500/ n | 30 500/ n | 30 500/ n | 30 500/ n | 30 500/ n | 30 500/ n | 30 500/ n | 30 500/ n | 644 000/ n |

Uvedená minimálna finančná potreba financovania + n

Zdroj : Vlastné spracovanie

n – výška neurčená (potrebné spolufinancovanie, individuálne posudzovanie jednotlivých aktivít)

Identifikácia minimálnej finančnej potreby vychádza z akčného plánu, ktorý sa spracováva na n + 2 roky, pričom väčšina položiek aktivít nemá konkrétne finančné vyjadrenie kôli potrebe spolufinancovania a predstavovali by veľké riziko pre naplnenie plánovaných indikátorov vo vzťahu k udržateľnému hospodáreniu obce Nálepkovo. Všetky známe financie budú dopĺňané do akčného plánu pri jeho aktualizáciách.



7 ZÁVER

Program hospodárskeho rozvoja a sociálneho rozvoja obce Nálepkovo na roky 2023 – 2030 je strednodobý strategický dokument, ktorý určuje rozvojovú víziu obce, reaguje na jej prioritné potreby s cieľom skvalitnenia života obyvateľov, so zvyšovaním konkurencieschopnosti obce, s podporou podnikania, zamestnanosti, rozvojom služieb, vybavenosti obce, cestovného ruchu, pri zvyšovaní kvality poskytovaných sociálnych služieb v čistom a zdravom životnom prostredí v záujme zabezpečenia trvalo udržateľného rozvoja obce a regiónu.

PHRSR obce Nálepkovo na roky 2023 – 2030 obsahuje :

- Analytickú časť s vykonanou podrobnou analýzou územia, analýzou vonkajšieho prostredia, analýzou PRO Nálepkovo na roky 2016 – 2022.
- Strategickú časť s vlastnou stratégiou rozvoja obce Nálepkovo pri zohľadnení jeho potrieb a vnútorných špecifik, pri rešpektovaní princípov regionálnej a národnej politiky k dosiahnutiu udržateľného rozvoja.
- Programovú časť s uvedenými prioritnými rozvojovými oblasťami obce s prioritnými cieľmi, prioritami rozvoja so špecifickými cieľmi a zoznamom opatrení a aktivít na zabezpečenie realizácie rozvoja obce.
- Realizačnú časť s popismi postupov inštitucionálneho a organizačného zabezpečenia realizácie jednotlivých aktivít smerujúcich k napĺňaniu vízie rozvoja obce a Akčný plán PHRSR obce Nálepkovo do roku 2030.
- Finančnú časť s popisom finančného zabezpečenia realizácie jednotlivých aktivít rozvoja obce a identifikáciu minimálnej finančnej potreby podľa prioritných oblastí PHRSR obce Nálepkovo na roky 2023 – 2025.

PHRSR obce Nálepkovo na roky 2023 – 2030 je otvoreným dokumentom, ktorého plnenie bude v priebehu jeho realizácie pravidelne monitorované, vyhodnocované a podľa reálnych potrieb aktualizované na zasadnutiach Obecného zastupiteľstva a je východiskom k spracovaniu ďalších rozvojových dokumentov obce.

Úspešnosť realizácie stanovených zámerov bude závislé od aktívnej podpory obyvateľov obce pri koordinácii jednotlivých aktivít obecným zastupiteľstvom, aktívny prístup volených zástupcov Obecného zastupiteľstva pri vecnom schvaľovaní jednotlivých úloh a využívaní možností financovania plánovaných rozvojových aktivít.

Zodpovednosť za postupnú realizáciu jednotlivých aktivít PHRSR a za jeho administratívne zabezpečenie má starosta obce, poverené referáty obce, Obecné zastupiteľstvo, príslušné poverené komisie pri OZ a prípadne ďalšie poverené osoby.

Vypracovaný program hospodárskeho rozvoja a sociálneho rozvoja obce Nálepkovo na roky 2023 – 2030 podlieha schvaľovaniu v Obecnom zastupiteľstve na základe predchádzajúceho pripomienkovania dotknutej verejnosti a jeho implementácia začína rozhodnutím Obecného zastupiteľstva.

PHRSR obce Nálepkovo na roky 2023 – 2030 bol schválený na zasadnutí Obecného zastupiteľstva

dňa

Uznesením Obecného zastupiteľstva č.

.....
pečiatka obce

.....
starosta obce



ZOZNAM POUŽITÝCH ZDROJOV

1. Úrad podpredsedu vlády SR pre investície a informatizáciu. Metodika a inštitucionálny rámec tvorby verejných stratégií. Schválenie Uznesením vlády Slovenskej republiky č. 197/2017 z 26.04.2017. Dostupné. <https://www.mirri.gov.sk/sekcie/investicie/narodny-investicny-plan/vladne-materialy/metodika-a-institucionalny-ramec-tvorby-verejnych-strategii/index.html>
2. Úrad podpredsedu vlády SR pre investície a informatizáciu. Metodika tvorby a implementácie programov hospodárskeho rozvoja a sociálneho rozvoja regiónov, programov rozvoja obcí a skupín obcí s uplatnením princípov udržateľného smart (inteligentného, rozumného) rozvoja. verzia 1.0.3. 2020. Dostupné https://www.mirri.gov.sk/wp-content/uploads/2020/09/Metodika_PHRSR2020.pdf
3. Zákon č. 539/2008 Z. z. v znení zákona č. 309/2014 Z. z. o podpore regionálneho rozvoja v znení neskorších predpisov. Dostupné. <https://www.zakonypreludi.sk/zz/2008-539>.
4. Zákon č. 24/2006 Z.z. o posudzovaní vplyvov na životné prostredie a o zmene a doplnení niektorých zákonov v znení neskorších predpisov. Dostupné. <https://www.zakonypreludi.sk/zz/2006-24>
5. Dostupné. <https://www.nalepkovo.sk/obec-2/historia-1>
6. Dostupné. [Atlas krajiny SR - Webová mapová aplikácia \(sazp.sk\)](https://www.atlas-krajiny.sk/).
7. Dostupné. [https://sk.wikipedia.org/wiki/Hnilec_\(rieka\)](https://sk.wikipedia.org/wiki/Hnilec_(rieka))
8. Zákon č. 18/2018 Z.z. o ochrane osobných údajov. Dostupné. <https://www.slov-lex.sk/pravne-predpisy/SK/ZZ/2018/18/>.
9. Dostupné. <https://nalepkovo.oma.sk/doprava/zeleznicna-stanica>.
10. Dostupné. <https://www.nsrv.sk/index.php?pl=18&article=615>.
11. Zákon č. 50/1976 Zb. o územnom plánovaní a stavebnom poriadku v znení neskorších predpisov. Dostupné. <https://www.zakonypreludi.sk/zz/1976-50>.
12. Dostupné. <https://www.uzemneplany.sk/>.
13. Zákon č. 543/2002 Z.z. o ochrane prírody a krajiny v znení neskorších predpisov. Dostupné. <https://www.zakonypreludi.sk/zz/2002-543>.
14. Opatrenie Ministerstva životného prostredia SR č. 1/2017 zo dňa 07.12.2017, ktorým sa mení a dopĺňa výnos MŽP SR č. 3/2004-5.1 zo dňa 14.07.2004. Dostupné. <https://www.minzp.sk/files/vestniky/vestnik-2017-6.pdf>
15. Vyhláška Ministerstva životného prostredia SR č. 196/2010 Z.z. o vyhlásení Chráneného vtáčieho územia Volovské vrchy. Dostupné. <https://www.zakonypreludi.sk/zz/2010-196>.
16. Dostupné. <https://www.sopsr.sk/cinnost/biotopy/mokrade/MokrSlov/tab2.htm#Gelnica>
17. Dostupné. <https://www.hbu.sk/sk/Chranene-loziskove-uzemia/Kosice.alej>
18. Dostupné. <https://envirozataze.enviroportal.sk/>
19. Zákon č. 364/2004 Z.z. o vodách a o zmene zákona Slovenskej národnej rady č. 372/1990 Zb. o priestupkoch v znení neskorších predpisov (vodný zákon). Dostupné. <https://www.slov-lex.sk/pravne-predpisy/SK/ZZ/2004/364/>.
20. Zákon č. 7/2010 Z.z. o ochrane pred povodňami v znení neskorších predpisov. Dostupné. <https://www.zakonypreludi.sk/zz/2010-7>.
21. Štátna ochrana prírody Slovenskej republiky, Banská Bystrica. Program starostlivosti chránené vtáčie územie Volovské vrchy 2016 – 2045. November 2015. Dostupné. <http://www.sopsr.sk/ps.chvu2/files/Volovske-vrchy.pdf>.
22. Dostupné. https://web.vucke.sk/files/dokumenty/pub/regionalny_rozvoj/phsr/phsr_kapitola_13_1_7.pdf
23. Vyhláška Ministerstva životného prostredia Slovenskej republiky č. 410/2012, ktorou sa vykonávajú niektoré opatrenia zákona NR SR č. 137/2010 Z.z. o ovzduší. Dostupné. https://www.slov-lex.sk/pravnepredpisy/prilohy/SK/ZZ/2012/410/20210315_5304725-2.pdf, <https://www.epi.sk/zz/2010-137>



24. Dostupné. https://www.shmu.sk/File/oko/rocenky/2020_Sprava_o_KO_v_SR_v2.pdf.
25. Všeobecne záväzné nariadenie obce Nálepkovo č. 5/2019 o poplatkoch za znečisťovanie ovzdušia malými zdrojmi znečisťovania na území obce Nálepkovo, zo dňa 07.06.2019. Dostupné. <https://www.nalepkovo.sk/>.
26. Vyhláška Ministerstva zdravotníctva SR č. 549/2007, ktorou sa ustanovujú podrobnosti o prípustných hodnotách hluku, infrazvuku a vibrácií a o požiadavkách na objektivizáciu hluku, infrazvuku a vibrácií v životnom prostredí. Dostupné. <https://www.epi.sk/zz/2007-549>.
27. Zákon č. 79/2015 Z. z. o odpadoch v znení neskorších predpisov.
28. Vyhláška Ministerstva životného prostredia Slovenskej republiky č. 371/2015 Z.z., ktorou sa vykonávajú niektoré ustanovenia zákona o odpadoch.
29. Všeobecne záväzné nariadenie obce Nálepkovo č. 4/2016 zo dňa 29.01.2016 o nakladaní s komunálnymi odpadmi a s drobnými stavebnými odpadmi na území obce. Dostupné. <https://www.nalepkovo.sk/>.
30. Dostupné. <https://www.mirri.gov.sk/wp-content/uploads/2021/01/Slovensko-2030.pdf>
31. Zákon č. 416/2001 Z.z. o prechode niektorých pôsobností z orgánov štátnej správy na obce a na vyššie územné celky v znení neskorších predpisov. Dostupné. <https://www.zakonypreludi.sk/zz/2001-416>.
32. Zákon č. 448/2008 Z. z. o sociálnych službách. Dostupné. <https://www.zakonypreludi.sk/zz/2008-448>.
33. Všeobecne záväzné nariadenie obce Nálepkovo č. 10/2012 o výške úhrady za sociálnu službu. Dostupné. <https://www.nalepkovo.sk/>.
34. Všeobecne záväzné nariadenie obce Nálepkovo č.8/2008 o spôsobe určenia úhrady za opatrovateľskú službu poskytovanú obcou Nálepkovo v zmysle zákona NR SR č. 448/2008 Z.z. o sociálnych službách a zákona č.369/90 Zb. o obecnom zriadení v znení neskorších predpisov. Dostupné. <https://www.nalepkovo.sk/>.
35. Všeobecne záväzné nariadenie obce Nálepkovo č. 3/2007 o podmienkach, finančných príspevkoch a o spôsobe realizácie opatrení sociálnoprávnej ochrany detí a sociálnej kurately. Dostupné. <https://www.nalepkovo.sk/>.
36. Uznesenie OZ Nálepkovo č. 45/2011 o poskytovaní sociálnych príspevkov pre dôchodcov na obedy. Dostupné. <https://www.nalepkovo.sk/>.
37. Obec Nálepkovo. Komunitný plán sociálnych služieb na roky 2019 – 2024. Dostupné. <https://www.nalepkovo.sk/>.
38. Dostupné. https://sk.wikipedia.org/wiki/Cestovn%C3%BD_ruch.
39. Zákon č. 49/2002 Z. z. o ochrane pamiatkového fondu v znení neskorších predpisov
40. Dostupné. <https://nalepkovo.oma.sk/cykloatlas>
41. Dostupné. <https://www.kamnavylet.sk/>.
42. Všeobecne záväzné nariadenie obce Nálepkovo č. 12/2012 o podmienkach pridelovania a bývania v nájomných bytoch obstaraných z verejných prostriedkov. Dostupné. <https://www.nalepkovo.sk/>.
43. Zákon č. 443/2010 Z.z. o dotáciách na rozvoj bývania a o sociálnom bývaní. Dostupné. <https://www.zakonypreludi.sk/zz/2010-443>.
- 44/ Zákon č. 40/1964 Zb. Občiansky zákonník. Dostupné. <https://www.slov-lex.sk/pravne-predpisy/SK/ZZ/1964/40/>.
45. Zákon č. 369/1990 Zb. o obecnom zriadení. Dostupné. <https://www.zakonypreludi.sk/zz/1990-369>.
46. Dostupné. <https://www.nalepkovo.sk/obec-2/lesy-obce-nalepkovo-s-r-o-1/>.
47. Zákon č. 583/2004 Z. z. o rozpočtových pravidlách územnej samosprávy a o zmene a doplnení niektorých zákonov. Dostupné. <https://www.zakonypreludi.sk/zz/2004-583>.
48. Všeobecne záväzné nariadenie obce Nálepkovo č. 10/1994 zo dňa 26.05.1994 o Obecnej polícii. Dostupné. <https://www.nalepkovo.sk/>.
49. Zákon č. 564/1991 Zb. o obecnej polícii. Dostupné. <https://www.zakonypreludi.sk/zz/1991-564>.



50. Zákon č. 171/1993 Z.z. o Policajnom zbore. Dostupné. <https://www.zakonypreludi.sk/zz/1993-171>.
51. Nariadením prezidenta Policajného zboru č. 80/2018 o činnosti základných útvarov služby poriadkovej polície Policajného zboru. Dostupné. <https://www.minv.sk/>.
52. Konceptia územného rozvoja Slovenska 2001 – v znení KURS 2011 – zmeny a doplnky č. 1 KURS 2001. Dostupné. <https://www.mindop.sk/>.
53. Dostupné. [https://sk.wikipedia.org/wiki/Gelnica_\(okres\)](https://sk.wikipedia.org/wiki/Gelnica_(okres)).
54. Dostupné. https://slovak.statistics.sk/wps/portal/ext/themes/regional/kosicky%20kraj/about!/ut/p/z0/04_Sj9CPYkssy0xPLMnMz0vMAfljo8ziw3wCLJycDB0N3M1DDA08_fyCQ8MsAo19PQz1C7IdF_QHCdmVI/.
55. Metodika na vypracovanie PHSR. Povinné prílohy, plánovacie formuláre a podporné dokumenty. Verzia 1.0. 2014. Dostupné. <https://web.vucke.sk/>
56. Partnerská dohoda Slovenskej republiky na roky 2021 – 2027. Dostupné. <https://www.partnerskadohoda.gov.sk/>.
57. Agenda 2030. Dostupné. <https://www.mirri.gov.sk/>.
58. Stratégia Slovensko 2030. Dostupné. <https://www.mirri.gov.sk/>.
59. Program hospodárskeho a sociálneho rozvoja Košického kraja na roky 2016 – 2022. Dostupné. <https://web.vucke.sk/>.
60. Stratégia MAS Hnilec. Dostupné. <https://www.mashnilec.sk/>
61. Zákon č. 292/2014 o príspevku poskytovanom z európskych štrukturálnych a investičných fondov a o zmene a doplnení niektorých zákonov. Dostupné. <https://www.zakonypreludi.sk>

Ďalšie zdroje

Vlastné spracovanie

Obecný úrad

Štatistický úrad SR

ÚPSVaR

Weisová, Bernátová: Strategické plánovanie samosprávy, Municipalia 2012

<https://www.nalepkovo.sk/>

<https://app.sazp.sk/atlassr/www.nalepkovo.sk>

<https://www.google.com/maps>

<https://mapa.zoznam.sk/mapy-miest/nalepkovo>

<https://mojaobec.statistics.sk/>

<http://datacube.statistics.sk/>

<http://www.hospodarenieobci.sk/>

<https://finstat.sk/00329398>

<https://www.scitanie.sk/>

<https://www.vsetkyfirmy.sk/>

[Enviroportál - životné prostredie online \(enviroportal.sk\)](https://enviroportal.sk/)

Ďalšia súvisiaca legislatíva (Dostupné <https://www.zakonypreludi.sk>)

1/ Zákon č. 5/2004 Z. z. o službách zamestnanosti a o zmene a doplnení niektorých zákonov.

2/ Nariadenia vlády SR č. 40/2002 Z. z. o ochrane zdravia pred hlukom a vibráciami.



ZOZNAM PRÍLOH

- 1/ Vstupná správa pre spracovanie Programu hospodárskeho rozvoja a sociálneho rozvoja obce Nálepkovo na roky 2023 – 2030 - (samostatná príloha)
- 2/ Výpis uznesenia Obecného zastupiteľstva Nálepkovo č. 632/2022-OZ zo dňa 27.04.2022 – schválenie vstupnej správy PHRSR obce Nálepkovo na roky 2023 - 2030
- 3/ Formulár 6 (Ú 6) Zoznam členov pracovných skupín
- 4/ Formulár 9 (A 7) Evidencia podnikateľských subjektov (samostatná príloha v xlsx.)
- 5/ Formulár 10 (A 8) Evidencia mimovládnych organizácií (samostatná príloha v xlsx.)
- 6/ Dotazník k Programu hospodárskeho rozvoja a sociálneho rozvoja obce Nálepkovo na roky 2023 – 2030
- 7/ Link - dotazník pre občanov obce Nálepkovo k Programu hospodárskeho rozvoja a sociálneho rozvoja obce Nálepkovo na roky 2023+.
- 8/ Vyhodnotenie dotazníkového prieskumu k tvorbe Programu hospodárskeho rozvoja a sociálneho rozvoja obce Nálepkovo na roky 2023 – 2030
- 9/ Uznesenie Obecného zastupiteľstva Nálepkovo č. 675/2022 – OZ, zo dňa 18.07.2022 - prerokovanie návrhu strategickej časti a dokumentu PHRSR obce Nálepkovo na roky 2023 - 2030

- 10/ Oznámenie o strategickom dokumente na zisťovacie konanie podľa zákona č. 24/2006 Z.z. o posudzovaní vplyvov na životné prostredie (SEA) (samostatná príloha)
- 11/ Rozhodnutie posúdenia vplyvov životného prostredia (z procesu SEA)
- 12/ Uznesenie OZ - schválenie PHRSR obce Nálepkovo na roky 2023 – 2030
- 13/ Záverečná správa tvorby stratégie PHRSR obce Nálepkovo na roky 2023 – 2030

Príloha č. 2 : Výpis uznesenia Obecného zastupiteľstva Nálepko č. 632/2022-OZ zo dňa 27.04.2022 – schválenie vstupnej správy PHRSR obce Nálepko na roky 2023 - 2030

OBEC NÁLEPKOVO

Stredný riadok 384/1, 053 33 Nálepko

IČO: 00329398 DIČ: 2020717798

Váš list číslo/zo dňa

Naše číslo

Vybavuje/linka
sekretariát/0534494230

Nálepko
02.05.2022

VEC: Výpis z uznesenia obecného zastupiteľstva – zaslanie

Obecné zastupiteľstvo v Nálepke na 26. zasadaní OZ dňa 27.04.2022 okrem iného prijalo:

Uznesenie č. 632/2022-OZ

Obecné zastupiteľstvo schvaľuje Vstupnú správu k vypracovaniu PHRSR obce Nálepko na roky 2023-2030.

Počet prítomných poslancov: 8

Za hlasovali: 6

Zdržali sa hlasovania: 2 (Kalafus, Pocklanová)

Proti hlasovali: 0



Ondrej Klekner
starosta obce

Príloha č. 3 : Formulár 6 (Ú 6) Zoznam členov pracovných skupín

| Funkcia | Titl., Meno a priezvisko | Funkcia v pracovnom zaradení |
|--|---------------------------------|---|
| Zoznam členov riadiaceho výboru | | |
| Gestor PHRSR | Ondrej Klekner | starosta obce Nálepkovo |
| koordinátor spracovania PHRSR | Ing. Ľudovít Gurčík | projektový manažér regionálneho rozvoja |
| člen riadiaceho výboru | Jana Pronská | zástupca starostu obce Nálepkovo |
| člen riadiaceho výboru | Ing. Božena Gajanová | ekonomický referát obce Nálepkovo |
| člen riadiaceho výboru | Ing. Jana Kiššáková | investičný referát obce Nálepkovo |
| člen riadiaceho výboru | Ing. Adriana Starinská | stavebný úrad Nálepkovo |
| člen riadiaceho výboru | Anna Bobáková | referát evidencie obyvateľov obce Nálepkovo |
| Zoznam členov tímu pre koordináciu tvorby PHRSR | | |
| Hospodárska pracovná skupina | | |
| koordinátor | Jana Pronská | zástupkyňa starostu obce/poslankyňa OZ |
| člen | Michal Pronský | riaditeľ Lesy obce Nálepkovo s.r.o |
| člen | Ján Soveľ | súkromný podnikateľ /poslanec OZ |
| člen | Štefan Czöllder | poslanec OZ |
| člen | Mgr. Miroslava Mozgiová | zamestnanec v maloobchode |
| Sociálna pracovná skupina | | |
| koordinátor | Anna Bobáková | referát evidencie obyvateľov obce Nálepkovo |
| člen | Mgr. Lucia Lušňáková | Domov Nálepkovo, n.o |
| člen | Mgr. Lívia Kútiková | Komunitné centrum MLYN, Nálepkovo |
| člen | Mgr. Ingrid Majorová | riaditeľka ZŠ s MŠ Nálepkovo |
| Pracovná skupina - Životné prostredie | | |
| koordinátor | Ing. Adriana Starinská | OcÚ Nálepkovo - stavebný úrad a ŽP |
| člen | Stanislav Trunko | odborný lesný hospodár |
| člen | Ing. Ľuboš Daxner | správa vodovodu a kanalizácie obce Nálepkovo |
| člen | Ing. Zuzana Mezencev Jančíková | Envia consulting s.r.o. – odborné poradenstvo v oblasti odpadového hospodárstva |

Zdroj : vlastné spracovanie

**Príloha č. 6 : Dotazník k Programu hospodárskeho rozvoja a sociálneho rozvoja obce
Nálepkovo na roky 2023 – 2030**



**Dotazník pre občanov realizovaný pre obec Nálepkovo za účelom
vypracovania Programu hospodárskeho a sociálneho rozvoja na nové
programové obdobie 2023+**

Vážení občania,

dovoľte, aby sme Vám poďakovali za spoluprácu i čas, ktorý nám venujete pri vypĺňaní nasledujúceho dotazníka. Dotazník je anonymný a bude slúžiť pre potreby obce a výsledky budú podkladom k príprave nového strednodobého strategického rozvojového dokumentu obce „ Program hospodárskeho a sociálneho rozvoja obce Nálepkovo“ na obdobie 2023+. Vašu odpoveď vyznačte do písmenkom x

CHARAKTERISTIKA RESPONDENTA :

Pohlavie

- muž
- žena

Veková kategória

- 15 – 19 rokov
- 20 – 29 rokov
- 30 – 39 rokov
- 40 – 49 rokov
- 50 – 64 rokov
- 65 a viac rokov

Najvyššie dosiahnuté vzdelanie

- základné
- vyučený/á
- vyučený/á s maturitou
- stredné všeobecné
- stredné odborné
- vysokoškolské I. stupeň
- vysokoškolské II. stupeň
- iné

Ekonomická aktivita

- zamestnaný/á
- súkromný/á podnikateľ/ka
- dôchodca/kyňa
- študent/ka
- materská dovolenka
- nezamestnaný/á
- iné

1. Máte v Nálepkove trvale alebo prechodné bydlisko ?

- trvalé bydlisko
- prechodné bydlisko

2. Ako ste spokojný/á s kvalitou života v obci ?

- veľmi spokojný/á
- spokojný/á
- menej spokojný/á
- nespokojný/á

3. Ako hodnotíte rozvoj a napredovanie obce v posledných 5 rokoch ?

- pozitívne
- priemerne
- negatívne
- neviem posúdiť

4. Odkiaľ najčastejšie čerpáte informácie o Vašej obci ?

- internet
- rozhlas/televízia
- úradná tabuľa
- rodina/priatelia

5. Poznáte rozvojové aktivity svojej obce ?

- áno
- čiastočne
- nie

6. Ktoré z nasledujúcich oblastí je podľa Vášho názoru potrebné v Nálepkove čo najskôr riešiť a rozvíjať) ? (x) vyberte max. 5 najdôležitejšie)

- ekonomický rozvoj (rozvoj služieb, malého a stredného podnikania ...)
- rozvoj ľudských zdrojov
- zlepšenie technickej a dopravnej infraštruktúry (výstavba, dokončenie, rekonštrukcia) vyššie specifikované v otázke nižšie
- rozvoj občianskej vybavenosti a sociálnych služieb (výstavba, rekonštrukcia a skvalitnenie)
- rozvoj kultúry, kultúrnych činností
- rozvoj športových aktivít
- ochrana životného prostredia
- rozvoj cestovného ruchu
- kvalita zdravotníckych služieb
- školstvo a vzdelávanie
- rozvoj a skvalitňovanie služieb a výroby
- rozvoj a skvalitňovanie vzťahov OBEC - OBČANIA
- rozvoj a skvalitnenie dopravy (dopravné spojenie, stav miestnych komunikácií, cyklotrasy, nové formy dopravy)
- rozvoj bývania (nové lokality pre individuálnu bytovú výstavbu ...)
- využívanie obnoviteľných zdrojov energie (slnko, voda, vietor)
- rozvoj odpadového hospodárstva
- iné

7. Ak si myslíte, že je potrebné zlepšenie technickej infraštruktúry (výstavba, dokončenie, rekonštrukcia), tak ktoré sú podľa Vás prioritné oblasti ?
((x) vyberte max. 3 najdôležitejšie)

- výstavba odvodňovacích rigolov a priekop
- kanalizačná sieť
- energetická sieť (opravy, prekládky, rozšírenie)
- verejné osvetlenie
- verejne prístupný internet
- vodovod, voda
- zásobovanie teplom
- plyn
- iné

8. Ak si myslíte, že je potrebné zlepšenie dopravnej infraštruktúry (výstavba, dokončenie, rekonštrukcia), tak ktoré sú podľa Vás prioritné oblasti ?
((x) vyberte max. 3 najdôležitejšie)

- miestne komunikácie
- úprava/rozšírenie autobusových zastávok
- informačné tabule
- zvýšenie prepravnej intenzity dopravy
- parkoviská
- chodníky
- cyklodoprava
- iné

9. Ak si myslíte, že je potrebný rozvoj občianskej vybavenosti a sociálnych služieb (výstavba, modernizácia a skvalitnenie služieb), tak ktoré sú podľa Vás prioritné oblasti ? ((x) vyberte max. 3 najdôležitejšie)

- materská škola
- základná škola
- telocvičňa
- školské ihrisko
- zdravotné stredisko
- klub mládeže
- denné centrum pre seniorov
- sociálne príspevky na stravu dôchodcom
- centrum voľného času
- základná umelecká škola
- doplnkové vzdelávanie pre občanov
- komunitné centrum
- starostlivosť o zdravotne postihnutých občanov
- starostlivosť o sociálne odkázaných občanov
- iné

10. Ak si myslíte, že je potrebné zlepšenie kultúry, kultúrnych činností a služieb, tak ktoré sú podľa Vás prioritné oblasti ? ((x) vyberte max. 2 najdôležitejšie)

- hudobné programy, tanečné akcie
- spoločenské posedenia s kultúrnym programom
- súťaže (detské, mládežnícke, pre dospelých)
- podpora tradícií (zachovávanie a obnova)
- divadlo
- kino
- umenie
- knižnica a knižné aktivity
- iné

11. Ak si myslíte, že je potrebný rozvoj športových aktivít v obci, tak ktoré sú podľa Vás prioritné oblasti ? ((x) vyberte max. 2 najdôležitejšie)

- detské ihrisko
- multifunkčné športové ihrisko
- futbalový areál
- voľnočasové športové aktivity v interiéri
- športové podujatia
- cyklotrasy
- turistika
- telocvičňa
- iné

12. Ak si myslíte, že sú potrebné aktivity v oblasti životného prostredia, tak ktoré sú podľa Vás prioritné oblasti ? ((x) vyberte max. 2 najdôležitejšie)

- úprava verejných priestranstiev
- úprava zelene, parkov, oddychových zón
- úprava okolia vodných plôch
- protipovodňové opatrenia
- opatrenia k ochrane ovzdušia
- opatrenia proti čiernym skládkam
- znižovanie energetickej efektívnosti budov
- rozvoj nízkoúhlíkovej dopravy
- iné

13. Ak si myslíte, že je potrebný rozvoj cestovného ruchu, tak ktoré sú podľa Vás prioritné oblasti ? ((x) vyberte max. 2 najdôležitejšie)

- informačné centrum
- rozvoj služieb pre turistov (ubytovacie, stravovacie...)
- rozvoj atrakcií
- cyklistické trasy
- turistické chodníky
- dopravná infraštruktúra
- iné

14. Ak si myslíte, že je potrebný rozvoj a skvalitňovanie služieb a výroby, tak ktoré sú podľa Vás prioritné oblasti ? ((x) vyberte max. 2 najdôležitejšie)

- kaviareň/cukráreň
- kaderníctvo
- kozmetika
- čistiareň
- opravovne
- stravovacie služby
- ubytovacie služby
- iné

15. Ak si myslíte, že je potrebný rozvoj odpadového hospodárstva, tak ktoré sú podľa Vás prioritné oblasti ? ((x) vyberte max. 2 najdôležitejšie)

- skvalitnenie triedenia odpadov
- likvidácia nelegálnych skládok odpadov
- častejšie služby zberu odpadu veľkokapacitnými kontajnermi
- umiestnenie košov na odpadky
- zberný dvor
- obehové odpadové hospodárstvo
- iné

16. Ktoré sú podľa Vás najväčšie problémy, nedostatky obce ? (kritické oblasti rozvoja v súčasnosti)

.....
.....

17. Ak by ste mali možnosť rozhodovať o využití verejných finančných prostriedkov obce, na čo by ste ich vo Vašej obci prednostne využili ?

.....
.....

18. Uved'te iné pripomienky, návrhy a odporúčania k rozvoju obce

.....
.....

Príloha č. 7 : Link - dotazník pre občanov obce Nálepkovo k Programu hospodárskeho rozvoja a sociálneho rozvoja obce Nálepkovo na roky 2023+.

[https://docs.google.com/forms/d/e/1FAIpQLSfRWmWTnyCArVcCw5HQgbP3hr4N8cGOceHnWz9QJYhZvuLnVQ/viewform?usp=sf link](https://docs.google.com/forms/d/e/1FAIpQLSfRWmWTnyCArVcCw5HQgbP3hr4N8cGOceHnWz9QJYhZvuLnVQ/viewform?usp=sf_link)

Príloha č. 8 : Vyhodnotenie dotazníkového prieskumu k tvorbe Programu hospodárskeho rozvoja a sociálneho rozvoja obce Nálepkovo na roky 2023 – 2030



Európska únia
Európsky sociálny fond



Operačný program
**Efektívna
verejná správa**

**DOTAZNÍK
K PROGRAMU
HOSPODÁRSKEHO ROZVOJA
A SOCIÁLNEHO ROZVOJA
OBCE NÁLEPKOVO
NA ROKY 2023+**

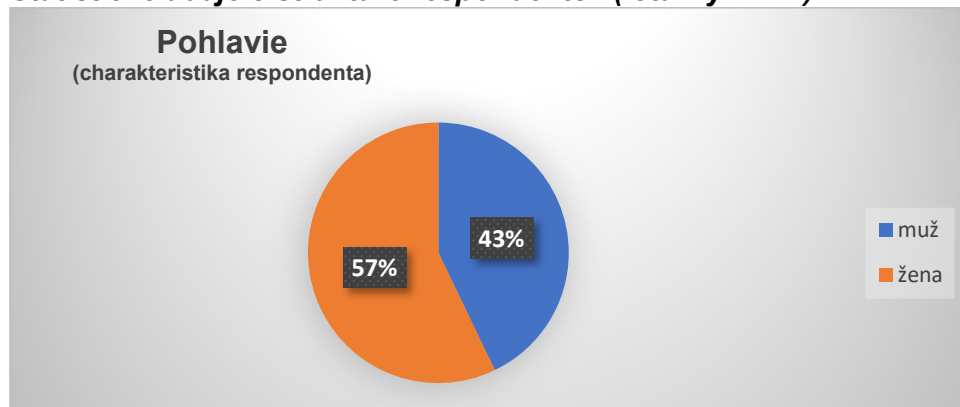
**Vyhodnotenie dotazníkového prieskumu
občanov obce NÁLEPKOVO**

Názov projektu : Podpora regionálneho rozvoja v najmenej rozvinutom okrese Gelnica
NFP314011APG4 Tento projekt je podporený z Európskeho sociálneho fondu

Dotazníkového prieskumu k programu hospodárskeho rozvoja a sociálneho rozvoja obce Nálepko vo rokoch 2023+ sa v období od 23.02. 2022 – 21.03.2022 zúčastnilo celkom 63 respondentov.

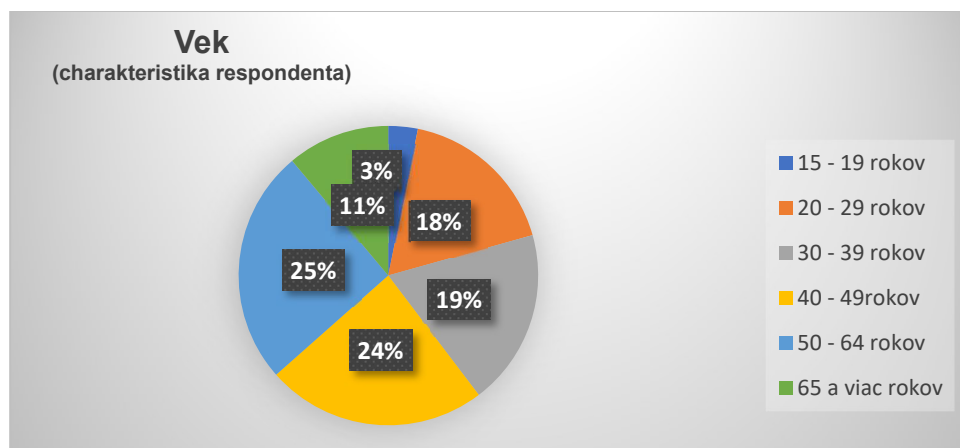
(boli spracované 2 druhy dotazníkov so zhodným obsahom - v elektronickej forme cez google dokumenty umiestnený na elektronickej stránke obce -v textovej forme umiestnené na verejných miestach v obci (2 dotazníky).

Štatistické údaje o štruktúre respondentov (otázky 1 – 4)



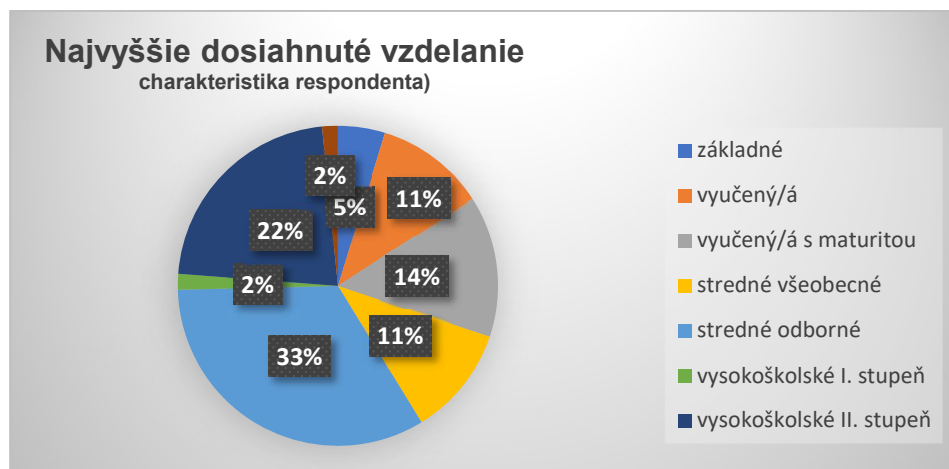
| Pohlavie respondenta | Počet | Percento |
|----------------------------|-------|----------|
| muž | 27 | 43% |
| žena | 36 | 57% |
| celkový počet respondentov | 63 | 100% |

Odpovedalo 63 respondentov, z toho 36 žien a 27 mužov.



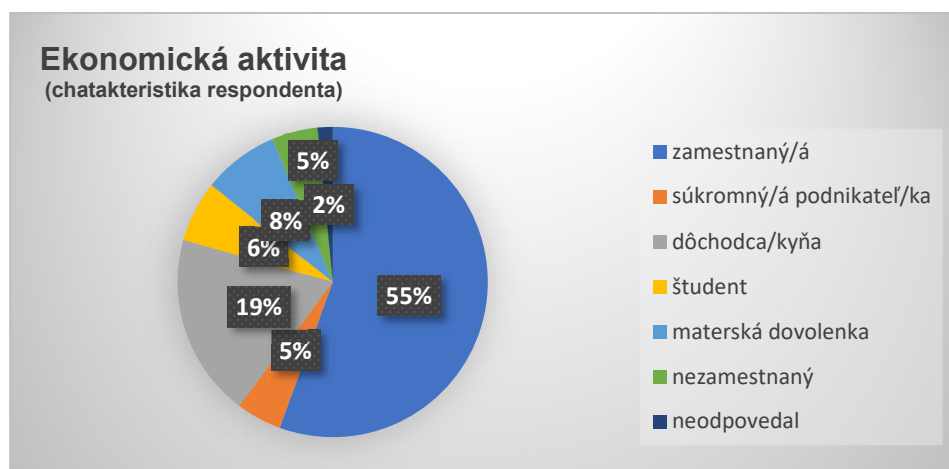
| Vek respondenta | Počet | Percento |
|----------------------------|-------|----------|
| 15 – 19 rokov | 2 | 3% |
| 20 – 29 rokov | 11 | 18% |
| 30 – 39 rokov | 12 | 19% |
| 40 – 49 rokov | 15 | 24% |
| 50 – 64 rokov | 16 | 25% |
| 65 a viac rokov | 7 | 11% |
| celkový počet respondentov | 63 | 100% |

Dotazníkového prieskumu sa zúčastnilo 63 respondentov a podľa veku najviac odpovedalo zo skupiny 50 - 64 rokov – 16 respondentov, zo skupiny 40 – 49 rokov 15 respondentov a zo skupiny 30 – 39 rokov 12 respondentov.



| Najvyššie dosiahnuté vzdelanie | Počet | Percento |
|--------------------------------|-------|----------|
| základné | 3 | 5% |
| vyučení/á | 7 | 11% |
| vyučení/á s maturitou | 9 | 14% |
| stredné všeobecné | 7 | 11% |
| stredné odborné | 21 | 33% |
| vysokoškolské I. stupeň | 1 | 2% |
| vysokoškolské II. stupeň | 14 | 22% |
| neodpovedal | 1 | 2% |
| celkový počet respondentov | 63 | 100,0% |

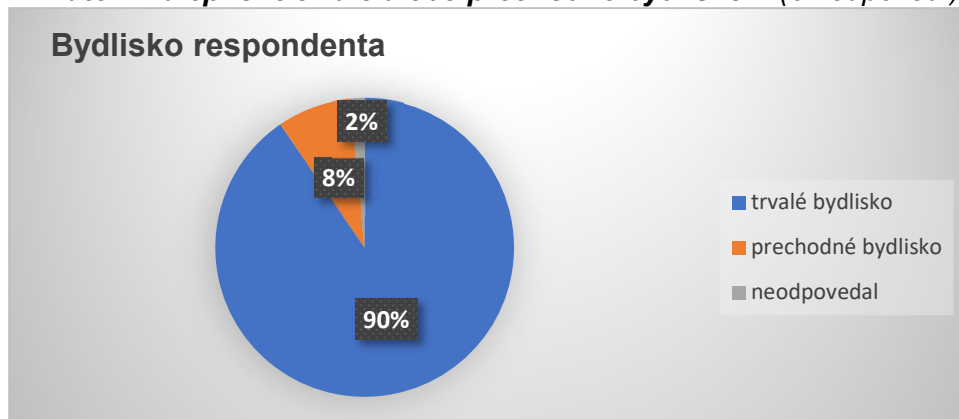
Dotazníkového prieskumu zo 63 zúčastnených respondentov sa podľa najvyššieho dosiahnutého vzdelania zapojilo najviac zo skupiny so stredným odborným vzdelaním – 21, s vysokoškolským vzdelaním II. stupeň – 14, vyučený/á s maturitou 9 respondentov a 1 respondent neodpovedal.



| Ekonomická aktivita | Počet | Percento |
|----------------------------|-------|----------|
| Zamestnaný/á | 35 | 55% |
| súkromný/á podnikateľ/ka | 3 | 5% |
| dôchodca/kyňa | 12 | 19% |
| študent/ka | 4 | 6% |
| materská dovolenka | 5 | 8% |
| nezamestnaný/á | 3 | 5% |
| neodpovedal | 1 | 2% |
| celkový počet respondentov | 63 | 100,0 % |

Dotazníkového prieskumu podľa ekonomickej aktivity sa najviac respondentov zúčastnilo zo skupiny zamestnaných – 35, následne 12 dôchodcov, 5 na materskej dovolenke a 1 respondent neodpovedal.

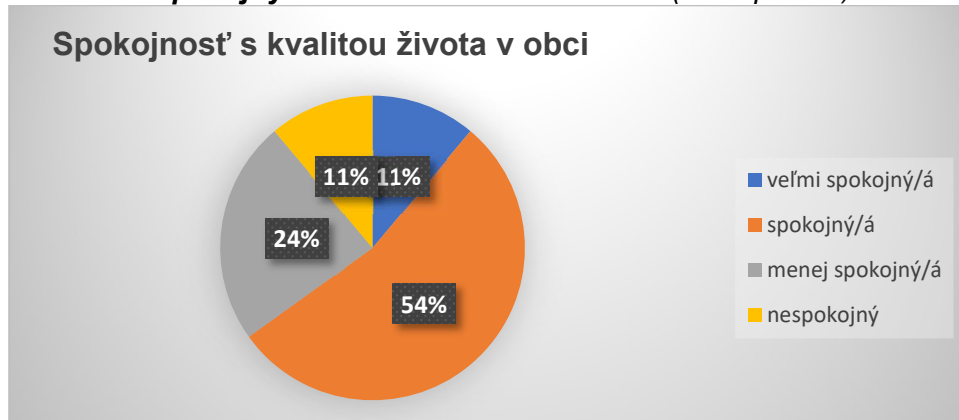
1/ Máte v Nálepkove trvalé alebo prechodné bydlisko ? (62 odpovedí)



| Bydlisko | Počet | Percento |
|----------------------------|-------|----------|
| Trvalé bydlisko | 57 | 90% |
| Prechodné bydlisko | 5 | 8% |
| Neodpovedali | 1 | 2% |
| celkový počet respondentov | 63 | 100,0 % |

Dotazníkového prieskumu sa zúčastnilo 57 respondentov s trvalým bydliskom v obci, 5 respondentov s prechodným bydliskom v obci a 1 respondent neodpovedal.

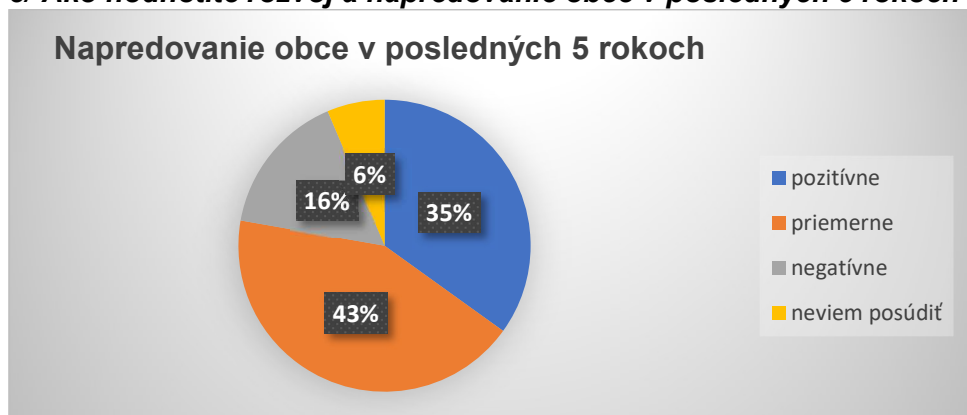
2/ Ako ste spokojný/á s kvalitou života v obci ? (63 odpovedí)



| Spokojnosť s kvalitou života v obci | Počet | Percento |
|-------------------------------------|-------|----------|
| veľmi spokojný/á | 7 | 11% |
| spokojný/á | 34 | 54% |
| menej spokojný/á | 15 | 24% |
| nespokojný/á | 7 | 11% |
| celkový počet respondentov | 63 | 100,0 % |

Dotazníkového prieskumu zo 63 odpovedí sa 34 respondenti k spokojnosti s kvalitou života v obci vyjadrili, že sú spokojní, 15 respondentov sú menej spokojní a zhodne 7 respondentov sú veľmi spokojní a nespokojní.

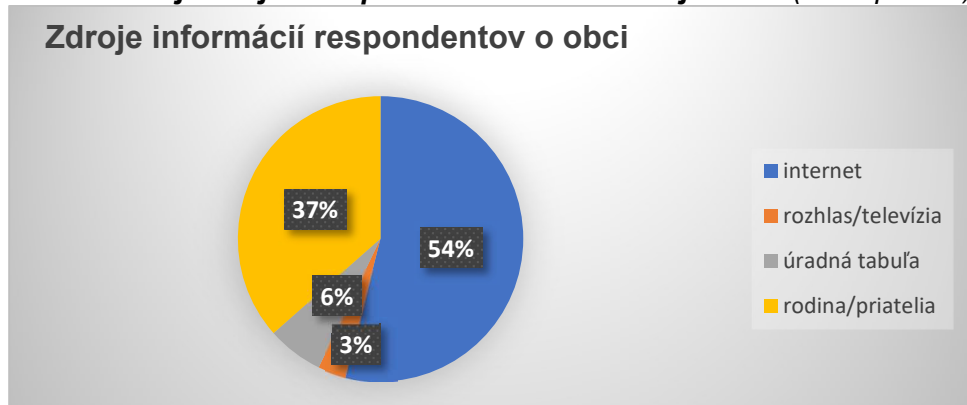
3/ Ako hodnotíte rozvoj a napredovanie obce v posledných 5 rokoch ? (63 odpovedí)



| Ako hodnotíte rozvoj a napredovanie obce v posledných 5 rokoch | Počet | Percento |
|--|-------|----------|
| pozitívne | 22 | 35% |
| priemerne | 27 | 43% |
| negatívne | 10 | 16% |
| neviem posúdiť | 4 | 6% |
| celkový počet respondentov | 63 | 100,0 % |

Dotazníkového prieskumu zo 63 respondentov sa 27 vyjadrili, že rozvoj a napredovanie obce v posledných 5 rokoch hodnotia priemerne, 22 pozitívne, 10 negatívne a 4 nevedia posúdiť.

4/ Odkiaľ najčastejšie čerpáte informácie o Vašej obci ? (63 odpovedí)



| Zdroje informácií respondentov o obci | Počet | Percento |
|---------------------------------------|-------|----------|
| internet | 34 | 54% |
| rozhlas/televízia | 2 | 3% |
| úradná tabuľa | 4 | 6% |
| rodina/ priatelia | 23 | 37% |
| celkový počet respondentov | 63 | 100,0 % |

Dotazníkového prieskumu zo 63 respondentov sa 34 vyjadrili, že najčastejšie informácie o obci čerpá z internetu, následne 23 respondenti od rodiny/priateľov a iba 4 respondenti z úradnej tabule obce.

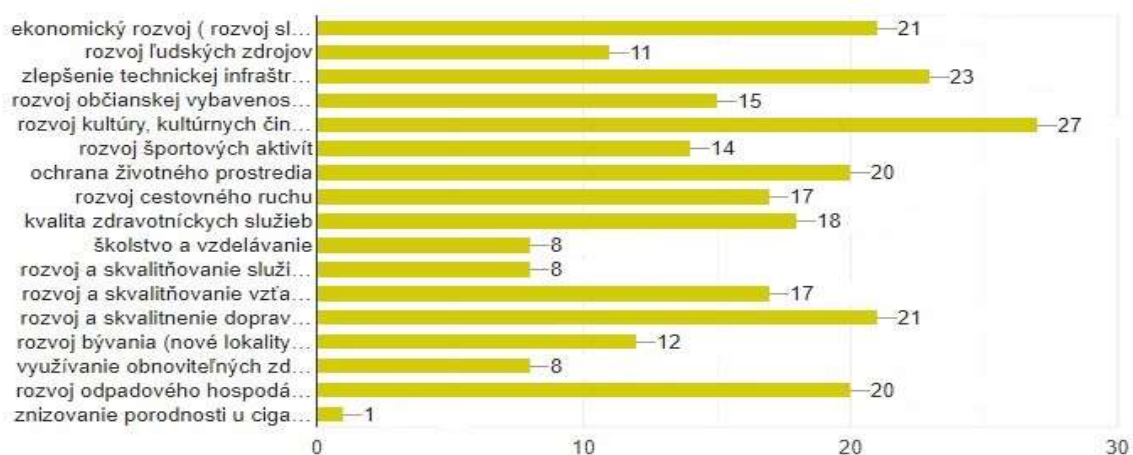
5/ Poznáte rozvojové aktivity svojej obce ? (63 odpovedí)



| Poznáte rozvojové aktivity svojej obce ? | Počet | Percento |
|--|-------|----------|
| áno | 24 | 38% |
| čiastočne | 30 | 48% |
| nie | 9 | 14% |
| celkový počet respondentov | 63 | 100,0 % |

K otázke zo 63 respondentov sa 30 vyjadrili, že čiastočne poznajú rozvojové aktivity obce, 24 respondenti poznajú a 9 respondentov nepoznajú rozvojové aktivity obce.

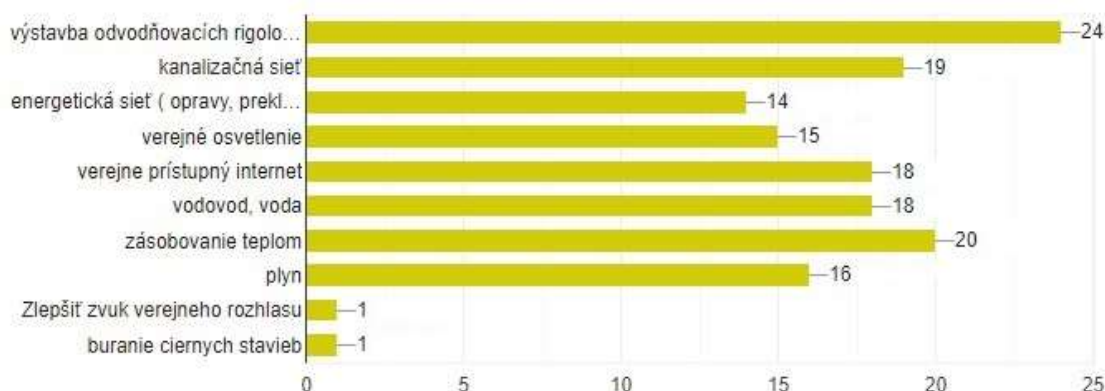
6/ Ktoré z nasledujúcich oblastí je podľa Vášho názoru potrebné v Nálepkove čo najskôr riešiť a rozvíjať ? (vyberte max. 5 najdôležitejšie) - (63 respondentov)



| Potreba riešenia a rozvoja oblastí v obci | Počet odpovedí |
|--|----------------|
| ekonomický rozvoj | 21 |
| rozvoj ľudských zdrojov | 11 |
| zlepšenie technickej infraštruktúry | 23 |
| rozvoj občianskej vybavenosti a soc. služieb | 15 |
| rozvoj kultúry a kultúrnych činností | 27 |
| rozvoj športových aktivít | 14 |
| ochrana životného prostredia | 20 |
| rozvoj cestovného ruchu | 17 |
| kvalita zdravotníckych služieb | 18 |
| školsťvo a vzdelávanie | 8 |
| rozvoj a skvalitnenie služieb | 8 |
| rozvoj a skvalitnenie vzťahov OBEC - OBČANIA | 17 |
| rozvoj a skvalitnenie dopravy | 21 |
| rozvoj bývania a bytovej politiky | 12 |
| využívanie obnoviteľných zdrojov energie | 8 |
| rozvoj odpadového hospodárstva | 20 |
| iné | 1 |

Dotazníkového prieskumu zo 63 respondentov, kde bola možnosť označiť max. 5 najdôležitejšie oblasti, ktoré je potrebné v obci riešiť a rozvíjať je najviac 27 odpovedí k rozvoju kultúry a kultúrnych činností, následne 23 odpovedí s uvedením priority zlepšenia technickej infraštruktúry, zhodne 21 odpovedí k rozvoju a skvalitneniu dopravy a ekonomický rozvoj, 20 odpovedí k rozvoju odpadového hospodárstva. Výsledky ďalších oblastí sú uvedené v grafe a tabuľke.

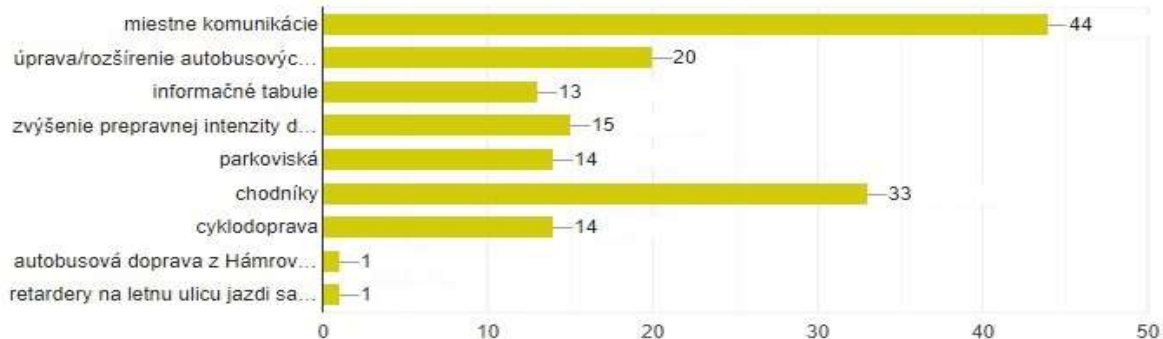
7/ Ak si myslíte, že je potrebné zlepšenie technickej infraštruktúry (výstavba, dokončenie, rekonštrukcia), tak ktoré sú podľa Vás prioritné oblasti ? (vyberte max. 3 najdôležitejšie) - (60 respondentov)



| Prioritné oblasti, ak je potrebné zlepšenie technickej infraštruktúry | Počet odpovedí |
|---|----------------|
| výstavba odvodňovacích rigolov a priekop | 24 |
| kanalizačná sieť | 19 |
| energetická sieť (opravy, prekládky, rozšírenie) | 14 |
| verejné osvetlenie | 15 |
| verejne prístupný internet | 18 |
| vodovod, voda | 18 |
| zásobovanie teplom | 20 |
| plyn | 16 |
| iné | 2 |
| neodpovedali | 3 |

Dotazníkového prieskumu sa zo 63 respondentov k otázke vyjadrili 60, kde bola možnosť označiť max. 3 najdôležitejšie oblasti rozvoja technickej infraštruktúry, kde bolo najviac 24 odpovedí k výstavbe odvodňovacích rigolov a priekop, následne 20 odpovedí k zásobovaniu teplom, 19 odpovedí ku kanalizačnej sieti, zhodne 18 odpovedí k problematike vodovod, voda a verejne prístupnému internetu. Výsledky ďalších oblastí sú uvedené v grafe a tabuľke.

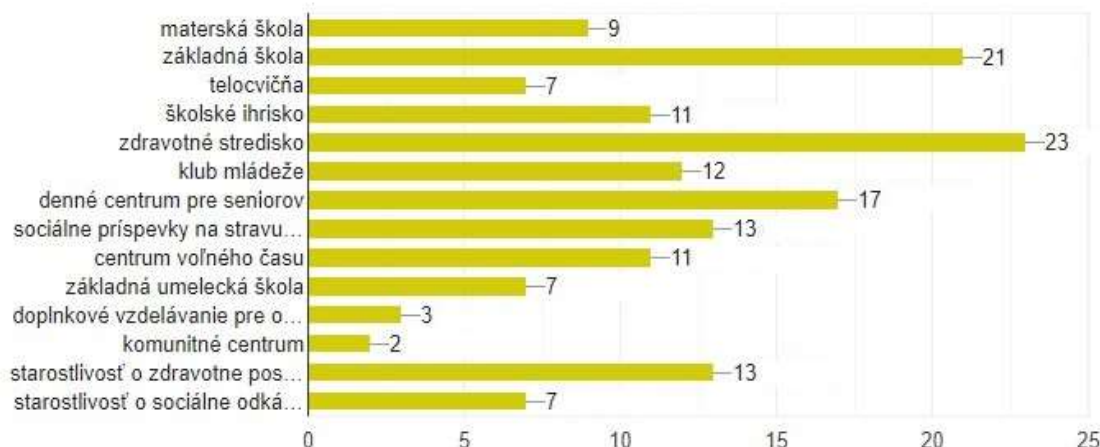
8/ Ak si myslíte, že je potrebné zlepšenie dopravnej infraštruktúry (výstavba, dokončenie, rekonštrukcia), tak ktoré sú podľa Vás prioritné oblasti ? (vyberte max. 3 najdôležitejšie) - (62 respondentov)



| Prioritné oblasti rozvoja dopravnej infraštruktúry | Počet |
|--|-------|
| miestne komunikácie | 44 |
| úprava/rozšírenie autobusových zastávok | 20 |
| informačné tabule | 13 |
| zvýšenie prepravnej intenzity dopravy | 15 |
| parkoviská | 14 |
| chodníky | 33 |
| cyklodoprava | 14 |
| iné | 2 |
| neodpovedal | 1 |

Dotazníkového prieskumu sa zo 63 respondentov k otázke vyjadrili 62, kde bola možnosť označiť max. 3 najdôležitejšie oblasti rozvoja dopravnej infraštruktúry, kde bolo najviac 44 odpovedí k problematike miestnych komunikácií, následne 33 k chodníkom, 20 k úpravám/rozšíreniu autobusových zastávok. Výsledky ďalších oblastí sú uvedené v grafe a tabuľke.

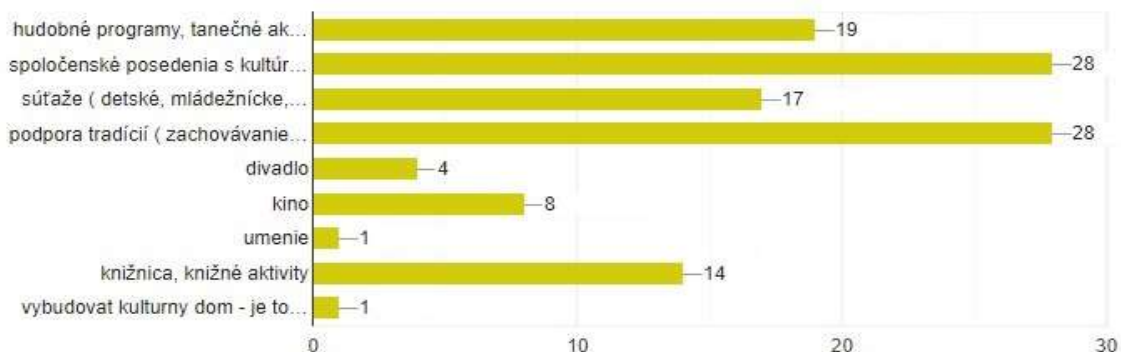
9/ Ak si myslíte, že je potrebný rozvoj občianskej vybavenosti a sociálnych služieb (výstavba, modernizácia a skvalitnenie služieb), tak ktoré sú podľa Vás prioritné oblasti ? (vyberte max. 3 najdôležitejšie) - (60 respondentov)



| Prioritné oblasti rozvoja občianskej vybavenosti a sociálnych služieb | Počet |
|---|-------|
| materská škola | 9 |
| základná škola | 21 |
| telocvičňa | 7 |
| školské ihrisko | 11 |
| zdravotné stredisko | 23 |
| klub mládeže | 12 |
| denné centrum pre seniorov | 17 |
| sociálne príspevky na stravu dôchodcom | 13 |
| centrum voľného času | 11 |
| základná umelecká škola | 7 |
| doplnkové vzdelávanie pre občanov | 3 |
| komunitné centrum | 2 |
| starostlivosť o zdravotne postihnutých občanov | 13 |
| starostlivosť o sociálne odkázaných občanov | 7 |
| neodpovedali | 3 |

Dotazníkového prieskumu sa zo 63 respondentov k otázke vyjadrili 60, kde bola možnosť označiť max. 3 najdôležitejšie oblasti rozvoja občianskej vybavenosti a sociálnych služieb bolo najviac 23 odpovedí k problematike zdravotného strediska a zdravotnej starostlivosti, následne 21 odpovedí k základnej škole, 17 odpovedí k dennému centru, 13 odpovedí zhodne k problematike starostlivosti o zdravotne postihnutých a sociálne príspevky na stravu dôchodcom. Výsledky ďalších oblastí sú uvedené v grafe a tabuľke.

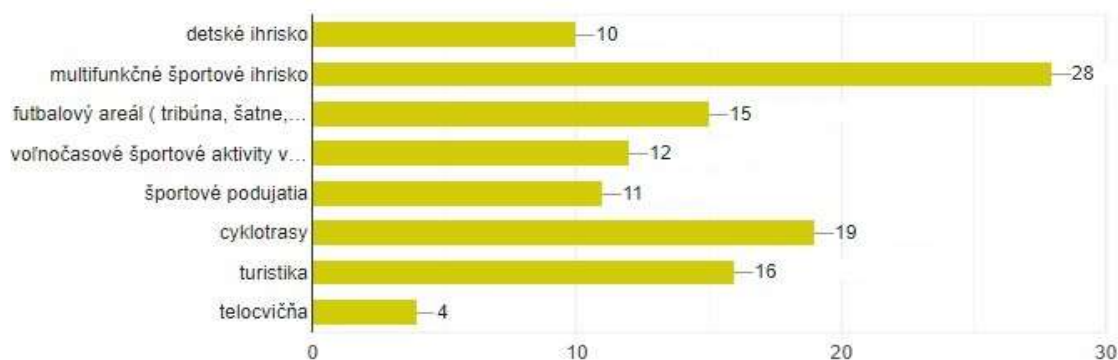
10/ Ak si myslíte, že je potrebné zlepšenie kultúry, kultúrnych činností a služieb, tak ktoré sú podľa Vás prioritné oblasti ? (vyberte max. 2 najdôležitejšie) – (58 respondentov)



| Prioritné oblasti, ak je potrebné zlepšenie kultúry, kultúrnych služieb | Počet |
|---|-------|
| hudobné programy, tanečné akcie | 19 |
| spoločenské posedenia s kultúrnym programom | 28 |
| súťaže (detské, mládežnícke, pre dospelých) | 17 |
| podpora tradícií (zachovanie a obnova) | 28 |
| divadlo | 4 |
| kino | 8 |
| umenie | 1 |
| knižnica, knižné aktivity | 14 |
| iné (kultúrny dom ...) | 1 |
| počet respondentov, ktorí sa neodpovedali | 5 |

Dotazníkového prieskumu zo 63 respondentov sa k otázke vyjadrili 58, s možnosťou označiť max. 2 najdôležitejšie oblasti rozvoja kultúry, kultúrnych činností a služieb obce je zhodne pre 28 respondentov prioritou podpora tradícií a spoločenské posedenia s kultúrnym programom, pre 19 respondentov sú prioritou hudobné programy, tanečné akcie, pre 17 respondentov súťaže. Výsledky ďalších oblastí sú uvedené v grafe a tabuľke.

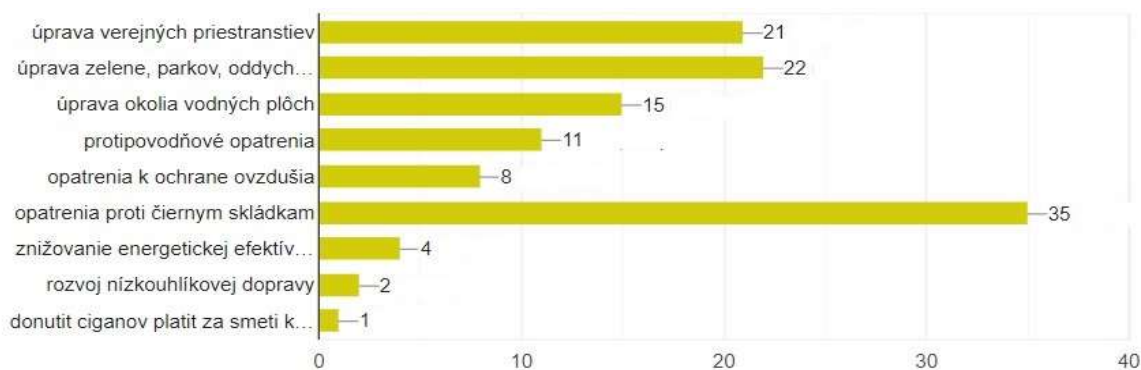
11/ Ak si myslíte, že je potrebný rozvoj športových aktivít, tak ktoré sú podľa Vás prioritné oblasti ? (vyberte max. 2 najdôležitejšie) - (57 respondentov)



| Prioritné oblasti, ak je potrebný rozvoj športových aktivít | Počet |
|---|-------|
| detské ihrisko | 10 |
| multifunkčné športové ihrisko | 28 |
| futbalový areál (tribúna, šatne, plocha) | 15 |
| voľnočasové športové aktivity v interiéri | 12 |
| športové podujatia | 11 |
| cyklotrasy | 19 |
| turistika | 16 |
| telocvičňa | 4 |
| neodpovedali | 6 |

Dotazníkového prieskumu zo 63 respondentov sa k otázke vyjadrili 57, s možnosťou označiť max. 2 najdôležitejšie oblasti rozvoja športových aktivít obce, kde u 28 odpovedí je prioritou multifunkčné športové ihrisko, u 19 odpovedí cyklotrasy, u 16 turistika a 15 futbalový areál. Výsledky ďalších oblastí sú uvedené v grafe a tabuľke.

12/ Ak si myslíte, že sú potrebné aktivity v oblasti životného prostredia, tak ktoré sú podľa Vás prioritné oblasti ? (vyberte max. 2 najdôležitejšie) - (59 respondentov)

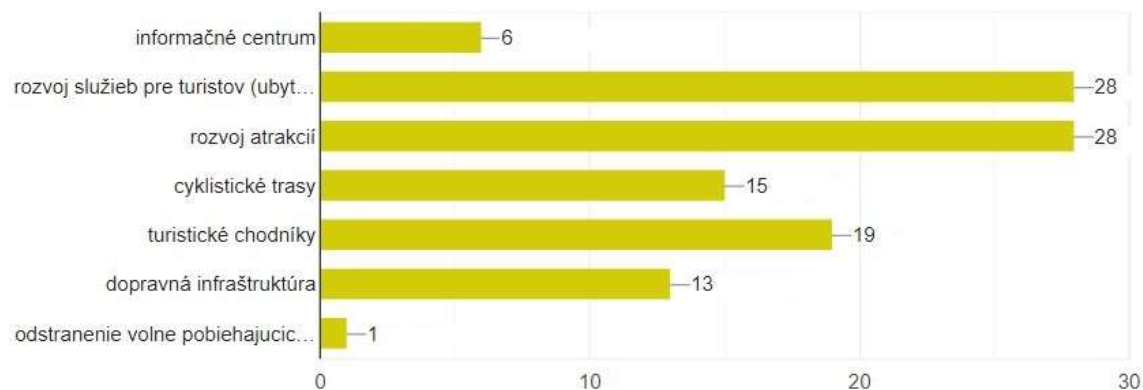


| Priority v oblasti životného prostredia | Počet |
|---|-------|
| úprava verejných priestranstiev | 21 |
| úprava zelene, parkov, oddychových zón | 22 |
| úprava okolia vodných plôch | 15 |
| protipovodňové opatrenia | 11 |
| opatrenia k ochrane ovzdušia | 8 |
| opatrenia proti čiernym skládkam | 35 |
| znižovanie energetickej zaťažnosti obecných budov | 4 |
| rozvoj nízkouhlíkovej dopravy | 2 |
| iné | 1 |
| neodpovedali | 4 |

Dotazníkového prieskumu zo 63 respondentov sa k otázke vyjadrili 59, s možnosťou označiť max. 2 najdôležitejšie prioritné aktivity v oblasti ochrany životného prostredia, kde u 35 odpovedí sú prioritou opatrenia proti čiernym skládkam, u 22 odpovedí úprava zelene, parkov, oddychových zón, u 21

odpovedí je prioritou úprava verejných priestranstiev a u 15 úprava okolia vodných plôch. Výsledky ďalších oblastí sú uvedené v grafe a tabuľke.

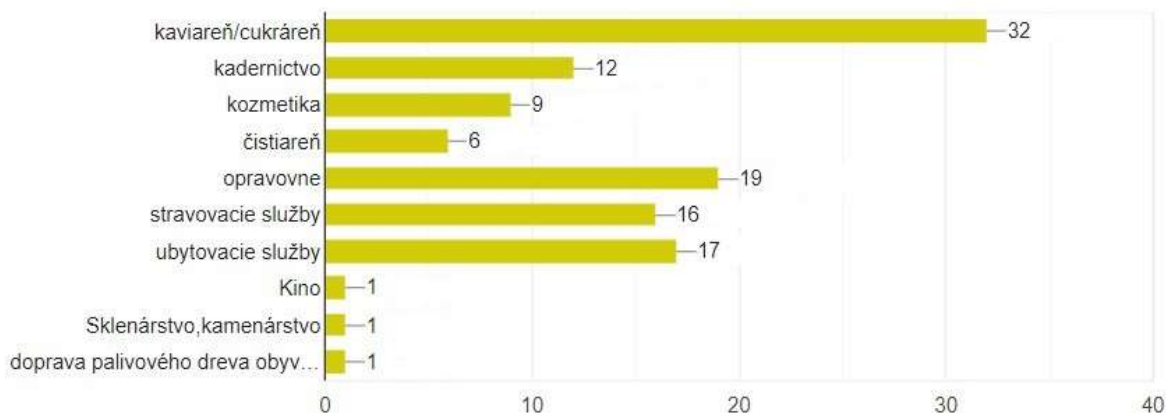
13/ Ak si myslíte, že je potrebný rozvoj cestovného ruchu, tak ktoré sú podľa Vás prioritné oblasti ? (vyberte max. 2 najdôležitejšie) - (57 respondentov)



| Priority v oblasti rozvoja cestovného ruchu | Počet |
|--|-------|
| Informačné centrum | 6 |
| rozvoj služieb pre turistov (ubytovacie, stravovacie ..) | 28 |
| rozvoj atrakcií | 28 |
| cyklistické trasy | 15 |
| turistické chodníky | 19 |
| dopravná infraštruktúra | 13 |
| iné | 1 |
| neodpovedali | 6 |

Dotazníkového prieskumu zo 63 respondentov sa k otázke vyjadrili 57, s možnosťou označiť max. 2 najdôležitejšie oblasti rozvoja cestovného ruchu, kde zhodne pre 28 respondentov je prioritou rozvoj služieb pre turistov a rozvoj atrakcií, pre 19 respondentov sú prioritou turistické chodníky, pre 15 respondentov cyklistické trasy. Výsledky ďalších oblastí sú uvedené v grafe a tabuľke.

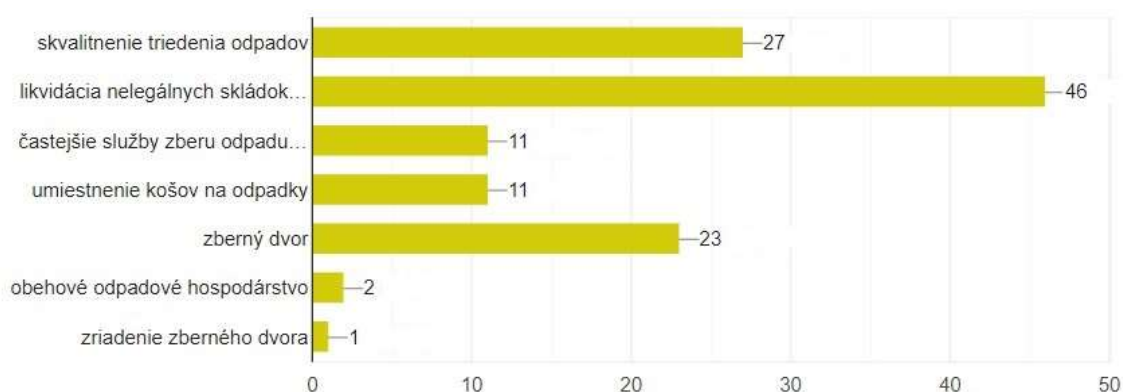
14/ Ak si myslíte, že je potrebný rozvoj a skvalitňovanie služieb a výroby, tak ktoré sú podľa Vás prioritné oblasti ? (vyberte max. 2 najdôležitejšie) - (61 respondentov)



| Priority v oblasti rozvoja a skvalitňovania služieb a výroby | Počet |
|--|-------|
| kaviareň/cukráreň | 32 |
| kaderníctvo | 12 |
| kozmetika | 9 |
| čistiareň | 6 |
| opravovne | 19 |
| stravovacie služby | 16 |
| ubytovacie služby | 17 |
| iné | 3 |
| neodpovedali | 2 |

Dotazníkového prieskumu zo 63 respondentov sa k otázke vyjadrili 61, s možnosťou označiť max. 2 najdôležitejšie oblasti rozvoja a skvalitňovania služieb a výroby, kde pre 32 respondentov je prioritou kaviareň/cukráreň, pre 19 respondentov opravovne, pre 17 respondentov ubytovacie služby a pre 16 stravovacie služby. Výsledky ďalších oblastí sú uvedené v grafe a tabuľke.

15/ Ak si myslíte, že je potrebný rozvoj odpadového hospodárstva, tak ktoré sú podľa Vás prioritné oblasti? (vyberte max. 2 najdôležitejšie) - (60 respondentov)



| Priority v oblasti rozvoja odpadového hospodárstva | Počet |
|--|-------|
| skvalitnenie triedenia odpadov | 27 |
| likvidácia nelegálnych skládok odpadu | 46 |
| častejšie služby zberu odpadu veľkokapacitnými kontajnermi | 11 |
| umiestnenie košov na odpadky | 11 |
| zberný dvor | 23 |
| obehové odpadové hospodárstvo | 2 |
| iné | 1 |
| neodpovedali | 3 |

Dotazníkového prieskumu zo 63 respondentov sa k otázke vyjadrili 60, s možnosťou označiť max. 2 najdôležitejšie oblasti rozvoja odpadového hospodárstva, kde pre 46 respondentov je prioritou likvidácia nelegálnych skládok odpadu, pre 27 skvalitnenie triedenia odpadov a pre 23 respondentov zberný dvor. Výsledky ďalších oblastí sú uvedené v grafe a tabuľke.

16/ Ktoré sú podľa Vás najväčšie problémy, nedostatky obce ? (kritické oblasti rozvoja v súčasnosti)

(26 odpovedí, tak ako ich uviedli respondenti)

| |
|---|
| Romovia |
| Nedostatky výstavby bytov pre mladé rodiny, nie cigánov |
| Bordel a odpad od Cigánov |
| Jedným z najväčších problémov obce Nálepko vo sú sú neprispôsobiví občania, ktorí vo svojom okolí ako aj inde v obci vytvárajú nelegálne skládky a tým ničia okolie sebe ako aj ostatným obyvateľom obce. Zamerať sa na osvetu v tomto smere a lepšiu prácu s mládežou apelujem tak na terénnu sociálnu prácu, ktorá v obci má zastúpenie. |
| Najväčší problém - Rómovia !!! |
| Všetky aktivity obce sa musia prispôbovať zloženiu obyvateľstva (rómom) |
| Je ich veľa |
| Spolunažívanie s minoritou, majoritou. Bezpečnosť. |
| Zlá komunikácia z obecným úradom |
| Veľké množstvo psov voľne na ulici |
| Neviem |
| Rómsky spoluobčania , neporiadok v obci , |
| Spoluobčania, ktorí sa nevedia správať voči druhým či voči prírode |
| Nelegálne skládky |
| Žiadne kultúrne vyžitie a nedostatočná možnosť dopravy |
| Rómska otázka |
| Nedostatočná vybavenosť a údržba ciest |
| Správanie mládeže v obci, hlavne nedodržiavanie poriadku, ako aj majetku obce. |
| tolerancia obce voči priestupkom Rómov /vytváranie čiernych skládok, nelegálny výrub drevín, čierne stavby, neregistrované psy v osadách.../, nevyháňanie daní a pokút od Rómov |
| túlavé psi |
| neefektívne využívanie verejných zdrojov na účely rozvoja soc. menšín a etník |
| plytvanie peňazí na tých ktorí si to nezaslúžia ?! |
| Upraviť zeleň- ostrovčeky na hlavnej komunikácii na námestí a pri kostole. Oprava mosta na námestí a pri železničnej stanici. Rekonštrukcia autobusových zastávok. Zabezpečiť poriadok, aby sa počas letných mesiacov obyvatelia nezdržovali pri potoku na Zimnej ulici. Polovičku dňa tam robia krik. Nedá sa prechádzať cez chodník, na ktorý si ukladajú oblečenie a koberce. Nech chodia prát napr. ku mlynu. |
| neprispôsobiví občania - cigani |
| poriadok pred jednotou hlavne vcase podpory |

| Najväčšie problémy, nedostatky obce (vyhodnotenie) | Počet odpovedí |
|--|----------------|
| problematika spolunažívania s MRK | 12 |
| bezpečnosť a poriadok | 5 |
| Dopravná dostupnosť, zastávky SAD, most – modernizácia | 4 |
| čierne skládky | 3 |
| množstvo túlavých psov na uliciach | 3 |
| neefektívne využívanie verejných prostriedkov obce | 2 |
| terénna sociálna práca | 1 |
| výstavba bytov pre mladé rodiny | 1 |
| práca s mládežou | 1 |
| úprava zelene | 1 |
| nedostatočné kultúrne vyžitie | 1 |
| komunikácia s OcÚ | 1 |
| čierne stavby | 1 |
| nelegálny výrub drevnej hmoty | 1 |

17/ Ak by ste mali možnosť rozhodovať o využití verejných finančných prostriedkov obce, na čo by ste ich vo Vašej obci prednostne využili ?
(25 odpovedí – tak ako ich uviedli respondenti)

| | |
|---|--|
| Výstavba bytov | |
| Šport | |
| Postaviť dom kultúry | |
| Odstránenie nelegálnych skládok, zlepšenie zberu a triedenia odpadu a v neposlednom rade zabezpečenie obecného vodovodu pre všetkých občanov v obci | |
| Riešenie rómskej problematike a zberný dvor. | |
| Na výstavbu plynového potrubia | |
| Športové aktivity | |
| Je to v správnych rukách | |
| Rozvoj cestov. ruchu. | |
| Výstavba bývania | |
| Vybudovanie cyklochodníkov | |
| výstavba Kultúrneho domu | |
| Kultúra, podpora mladých pracujúcich občanov v oblasti bývania | |
| Kanalizácia a vodovod v častiach Nálepko | |
| Na výstavbu nových bytov pre mlade rodiny s deťmi | |
| Zeleň, chodníky, parkoviská . | |
| Viac sa venovať mládeži | |

na nákup techniky na odhaľovanie pôvodcov čiernych skládok /kamery, fotopasce/, na likvidáciu čiernych skládok, ktorých pôvodcu sa nepodarí zistiť, na likvidáciu nelegálnych stavieb v osadách a na zabezpečenie odchyту túlavých psov

služby

Chodník pre chodcov popri hlavnej ceste Ben pumpa jednota

rozvoj podnikateľského prostredia, podpora rozvoja, eliminácia lokálnych monopolov...

Rozvoj podnikateľského prostredia

Na rozhlas.

rozpocet obce je vyvazeny

aj keď si niečo vylepsíme sú to zbytočne vyhodene peniaze

| Prednostné využitie verejných finančných prostriedkov obce občanmi podľa oblastí (vyhodnotenie) | Počet odpovedí |
|--|----------------|
| výstavba bytov pre mladé rodiny | 4 |
| rozvoj dopravnej infraštruktúry – chodníky, parkoviská | 3 |
| rozvoj športu | 2 |
| obecný vodovod, kanalizácia | 2 |
| čierne skládky | 2 |
| odpadové hospodárstvo – zberný dvor, triedenie odpadu | 2 |
| rozvoj cestovného ruchu, cyklochodníky | 2 |
| kultúra, kultúrny dom | 2 |
| riešenie rómskej otázky | 1 |
| úprava zelene | 1 |
| práca s mládežou | 1 |
| nákup kamier, fotopascí – čierne skládky, čierne stavby, túlavé psy | 1 |
| rozvoj podnikania | 1 |
| rozvoj služieb | 1 |
| modernizácia rozhlasu | 1 |

18/ Uvedte iné pripomienky, návrhy a odporúčania k rozvoju obce
(16 odpovedí – tak ako ich uviedli respondenti)

Viac sa venovať mladým

Viac športových a kultúrnych podujatí

Zamerať sa na prírodné prostredie v ktorom sa obec nachádza - rozvoj turistiky ako aj cestovného ruchu v smere lyžiarskeho vleku, ktorý má potenciál. Dobudovať klzisko a vytvoriť tak podmienky na športové využitie v lete aj v zime. Organizácia športových podujatí, Dni obce a pod. ...

Rozvoj nebude nikdy kým štát neurobí rúzne zmeny s vyplácaním soc. dávok, nelegálne rómske chatrče a potulujúce rómske psy.

Vystaňovanie cudzích neprispôsobivých

Zlá infraštruktúra

Dbal na poriadok a kontroloval nelegálny vyrob okolo celej obci .

Rozšíriť parkovisko pri bytovkách na hlavnej ulici, zákaz prechádzať autami po tráve popod oknami(obecne bytovky na hlavnej ulici)

Spoluobčania .

Bolo by vhodné, aby obec písomne vyzývala majiteľov trvalých trávnatých porastov v extraviláne obce, ktorí sa o svoje parcely roky nestarajú a nechávajú ich zaburinené, aby zabezpečili ich kosenie /táto povinnosť im vyplýva zo Zákona č. 220/2004 o ochrane a využívaní poľnohospodárskej pôdy § 3 a §25/.

adresne postihovať tvorcov nelegálnych skládok

Historia obce

maximalne využívanie dostupných finančných a technických verejných fondov, využívanie externých nástrojov na skvalitnenie služieb /pesonálne a technické/, investícia do efektívnej a kvalitnej zdravotnej starostlivosti - technický rozmer, výhodnejšie podmienky na pracovné pozície pre mladšie generácie, rozvoj recyklačného odpadového programu s inováciami / technická stránka, odmeny pre občanov, návrhy na sankčné dopady pri problémových občanoch v medziach zákona/, zváženie výkupu starších súkromných pozemkov a nehnuteľností v rámci možností obce, zváženie minimálnych kolektívnych fondov a zbierok na konkrétne účely...

Využívanie financií z verejných fondov na skvalitnenie obce, obmedzenie šírenia neprispôsobivých občanov v rámci možností zákona

rozvoj obce je zavysly od vacsinoveho obyvateľstva to znamena ze nebude nijaky

tu sa neda nic rozvijat

| Pripomienky, návrhy, odporúčania k rozvoju obce (vyhodnotenie) | Počet odpovedí |
|--|-----------------------|
| MRK – rómska otázka, vystaňovanie neprispôsobivých | 3 |
| história obce | 1 |
| venovať sa mladým | 1 |
| rozvoj športu, športových podujatí | 1 |
| rozvoj kultúry, kultúrnych podujatí | 1 |
| kvalitné prírodné prostredie obce | 1 |
| rozvoj turistiky | 1 |
| rozvoj cestovného ruchu | 1 |
| dbať na poriadok | 1 |
| rozšírenie parkoviska pri bytovke na ul. Hlavnej | 1 |
| úpravy chátrajúcich pozemkov v obci | 1 |
| opatrenia proti vzniku a postihom za založenie čiernej skládky | 1 |
| zlepšenie infraštruktúry | 1 |

Názov projektu : Podpora regionálneho rozvoja v najmenej rozvinutom okrese Gelnica
NFP314011APG4 Tento projekt je podporený z Európskeho sociálneho fondu

Príloha č. 9 : Uznesenie Obecného zastupiteľstva Nálepkovo č. 675/2022 – OZ, zo dňa 18.07.2022 - prerokovanie návrhu strategickej časti a dokumentu PHRSR obce Nálepkovo na roky 2023 - 2030

OBEC NÁLEPKOVO
Stredný riadok 384/1, 053 33 Nálepkovo
IČO: 00329398 DIČ: 2020717798

| | | | |
|-----------------------|------------|--|-------------------------|
| Váš list číslo/zo dňa | Naše číslo | Vybavuje/linka sekretariát/0534494230 | Nálepkovo 19.07.2022 |
|-----------------------|------------|--|-------------------------|

Vec : Výpis z uznesenia obecného zastupiteľstva – zaslanie

Obecné zastupiteľstvo v Nálepkove na 28. zasadaní OZ dňa 18.07.2022 okrem iného prijalo :

Uznesenie č. 675/2022 – OZ

Obecné zastupiteľstvo v Nálepkove berie na vedomie Návrh Programu hospodárskeho rozvoja a sociálneho rozvoja obce Nálepkovo na roky 2023 – 2030.

Počet prítomných poslancov: 6
Za hlasovali: 5
Zdržali sa hlasovania: 1 (Pocklanová)
Proti hlasovali: 0



Ondrej Klekner
starosta obce

L

| | | | |
|------------------|------------------|--|--|
| Telefón | Fax | E-mail | Internet |
| ++421-53-4494230 | ++421-53-4494128 | sekretariat@nalepkovo.sk | www.nalepkovo.sk |
| ++421-53-4299482 | | starosta@nalepkovo.sk | |